


**Rapportage**

**Kentekenonderzoek**

**Borne 2019**



## Inhoud

Dataverzameling _____	3
Dataverwerking _____	5
Resultaten _____	6
HB-matrices _____	8
Routes _____	12
Intensiteiten _____	35

## Verantwoording

Onderzoek: Kentekenonderzoek Borne 2019

Periode: Mei 2019

Versie: Definitief  
21-8-2019

Opdrachtgever: Gemeente Borne

Opdrachtnemer: Meetel  
Joost Meerbeek  
joost.meerbeek@meetel.nl

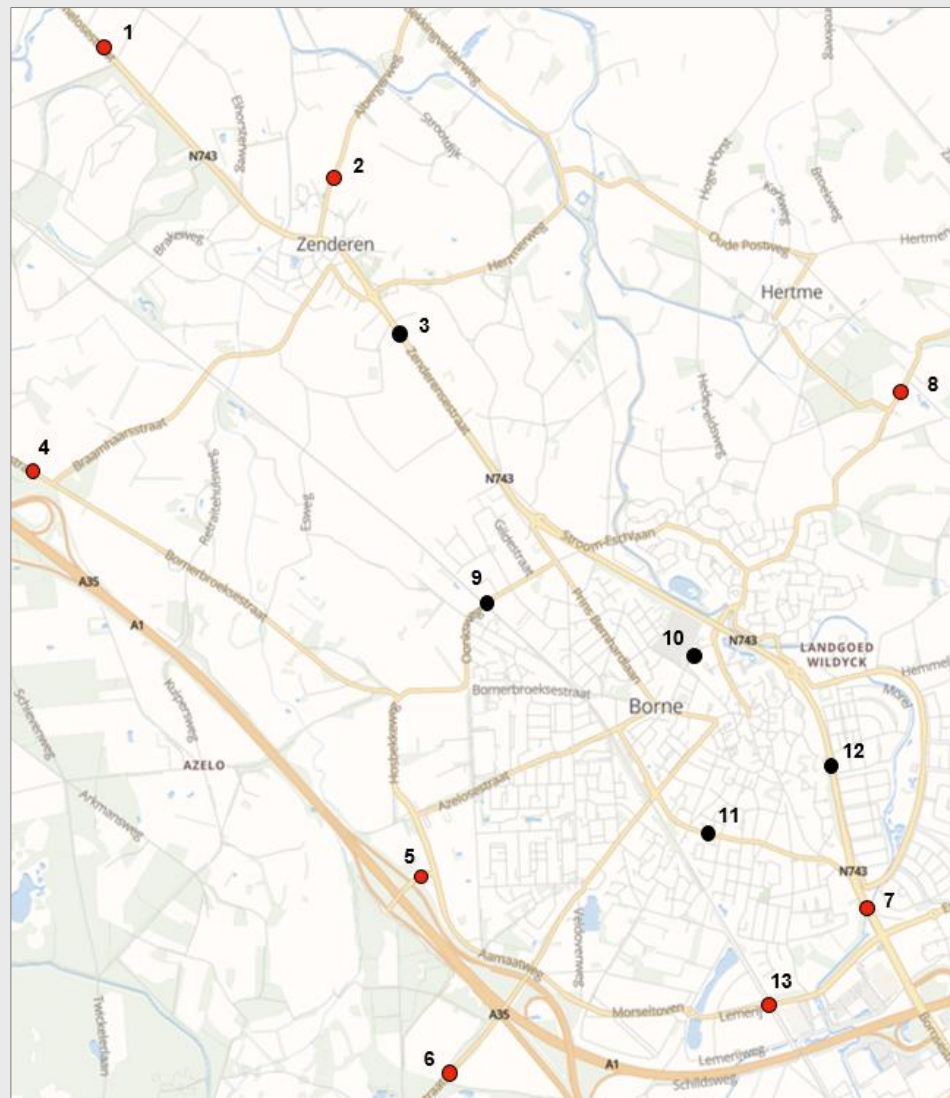
Contact: Meetel  
Velperengh 40  
3941BZ Doorn  
0343 415 000  
www.meetel.nl

## Dataverzameling

Er dient inzicht te komen in de verkeersstromen in en rond Borne. Deze verkeersstromen zijn in beeld gebracht door middel van een kentekenonderzoek. Hierbij zijn voertuigen gevolgd op basis van het kenteken. Het onderzoek is uitgevoerd van dinsdag 7 mei tot en met maandag 13 mei 2019.

### Meetlocaties

1. Almelosestraat (Mastboersweg - Alenhuisweg)
2. Albergerweg (Prinsenweg - Strootdijk)
3. Zenderensestraat (Pr Bernhardlaan - Het Hulscher)
4. Bornebroeksestraat (Tusveld - Braamhaarsstraat)
5. Kluft (A35 - Amerikalaan)
6. Deldensestraat (Veldweg - Veldovenweg)
7. Rondweg (Amerikalaan - Grotestraat)
8. Weerselosestraat (Hertmerweg - Zwartkotteweg)
9. Oonksweg (Beerninksweg - Industriestraat)
10. Von Bonninghausenstraat (Oude Almeloseweg - Bekenhorst)
11. Europastraat (Oude Deldensestraat - Wensinkstraat)
12. Rondweg (Grotestraat - Deurningerweg)
13. Amerikalaan (Rientjesoven - Oude Hengeloseweg)



## Methode

Op de meetlocaties zijn met camera's gedurende 7 aaneengesloten dagen de kentekens geregistreerd van alle passerende voertuigen. Naast het kenteken is ook het tijdstip, de rijrichting en het land van herkomst vastgelegd en de voertuigklasse bepaald:

1. Personenauto's
2. Licht: Lichte bedrijfswagens (<3500 kg)
3. Zwaar: Zware bedrijfswagens (>3500 kg)



Vervolgens zijn met behulp van de openbare voertuigdata van RDW bussen geïdentificeerd, zodat deze categorie onderscheiden kan worden van overige zware bedrijfswagens. Op basis van de sidecode van het kenteken kunnen de Nederlandse voertuigen geïdentificeerd worden, maar de buitenlandse voertuigen niet. De buitenlandse kentekens zijn wel gematcht en meegenomen in de HB-matrices, maar de buitenlandse vrachtwagens staan dus niet in de HB-matrices met zware bedrijfswagens.

## Bijzonderheden

Maandag 13 mei hebben de camera's op post 2-noord en 2-zuid van 2:00 tot 24:00 uur niet geregistreerd. Van zondag 12 mei 17:00 uur tot maandag 13 mei 24:00 heeft de camera op post 7-zuid niet geregistreerd. Om dit te corrigeren is eerst bepaald hoeveel voertuigen er naar waarschijnlijkheid hebben gereden en vervolgens is bepaald welke routes deze voertuigen naar waarschijnlijkheid hebben gereden. Het aantal voertuigen is vastgesteld door interpolatie van de intensiteiten. Hierbij is rekening gehouden met de intensiteit tijdens dezelfde periode op een vergelijkbare dag en de intensiteiten tijdens de uren voor en na de ontbrekende periode (en ook die te vergelijken met dezelfde uren op een vergelijkbare dag). Vervolgens zijn de gereden routes bepaald. Ook hierbij is geïnterpoleerd, rekening houdend met het aantal routes tijdens dezelfde periode op een vergelijkbare dag en de uren voor en na de ontbrekende periode. De ontbrekende voertuigen zijn vervolgens naar verhouding toegeedeeld aan deze routes.

## Dataverwerking

In totaal zijn ruim 750.000 kentekens geregistreerd op de 13 meetlocaties. Bij de analyse zijn deze kentekens met elkaar vergeleken en gelijke kentekens op posten worden gecombineerd tot een rit van een voertuig. Een post is hierbij een rijrichting op een meetlocatie.

De rijtijd tussen de meetlocaties varieert van een paar minuten voor de korte routes tot iets minder dan 10 minuten voor de lange routes. Bij het vergelijken van de kentekens is – afhankelijk van de route – een maximale doorrijtijd van 6 tot 14 minuten aangehouden tussen twee meetposten, de totale rijtijd op een route via drie of meer punten kan dan hoger zijn dan 14 minuten.

Op basis van de gereden routes zijn alle tabellen opgesteld. Het begintijdstip van een rit is bepalend voor de periode waarin deze rit meegeteld wordt. Hierdoor kunnen er kleine verschillen bestaan tussen de waarden in verschillende tabellen.

Locaties 1, 2, 4, 5, 6, 7, 8 en 13 vormen een kordon rond Borne en Zenderen. Voor dit kordon is de hoeveelheid doorgaand, herkomst- en bestemmingsverkeer bepaald. Doorgaand verkeer rijdt het kordon in en uit zonder een tussenstop te maken. Herkomstverkeer heeft een herkomst in het kordon en rijdt het kordon uit. Bestemmingsverkeer rijdt het kordon in en heeft daar een bestemming.

Als er meerdere routes mogelijk zijn tussen twee locaties, dan geeft de HB-matrix hier geen inzicht in. Daarom is er ook een overzicht van alle routes gepresenteerd. Per locatie zijn de routes weergegeven met deze locatie als beginpunt. De routes van, naar en via de meetposten zijn ook gevisualiseerd op kaart.

De resultaten zijn opgenomen in deze rapportage met daarbij:

- Herkomst-/bestemmingsmatrices per periode en per categorie
- Routes per tijdsinterval/uur/periode in matrices en in detail
- Visualisatie routes doorgaand verkeer
- Intensiteiten per tijdsinterval/uur/periode, per richting, per categorie en per type
- Informatie over de locaties en het kordon

In een afzonderlijk Excel bestand zijn extra overzichten als bijlage toegevoegd.

## Resultaten

# KENTEKENONDERZOEK

# BORNE

## Meetlocaties

Onderzoeksgebied

Borne

Meting

Meetperiode: 7 mei t/m 13 mei 2019

Methodiek: Kentekenregistratie met anpr camera

In opdracht van: Gemeente Borne

Uitgevoerd door: Meetel

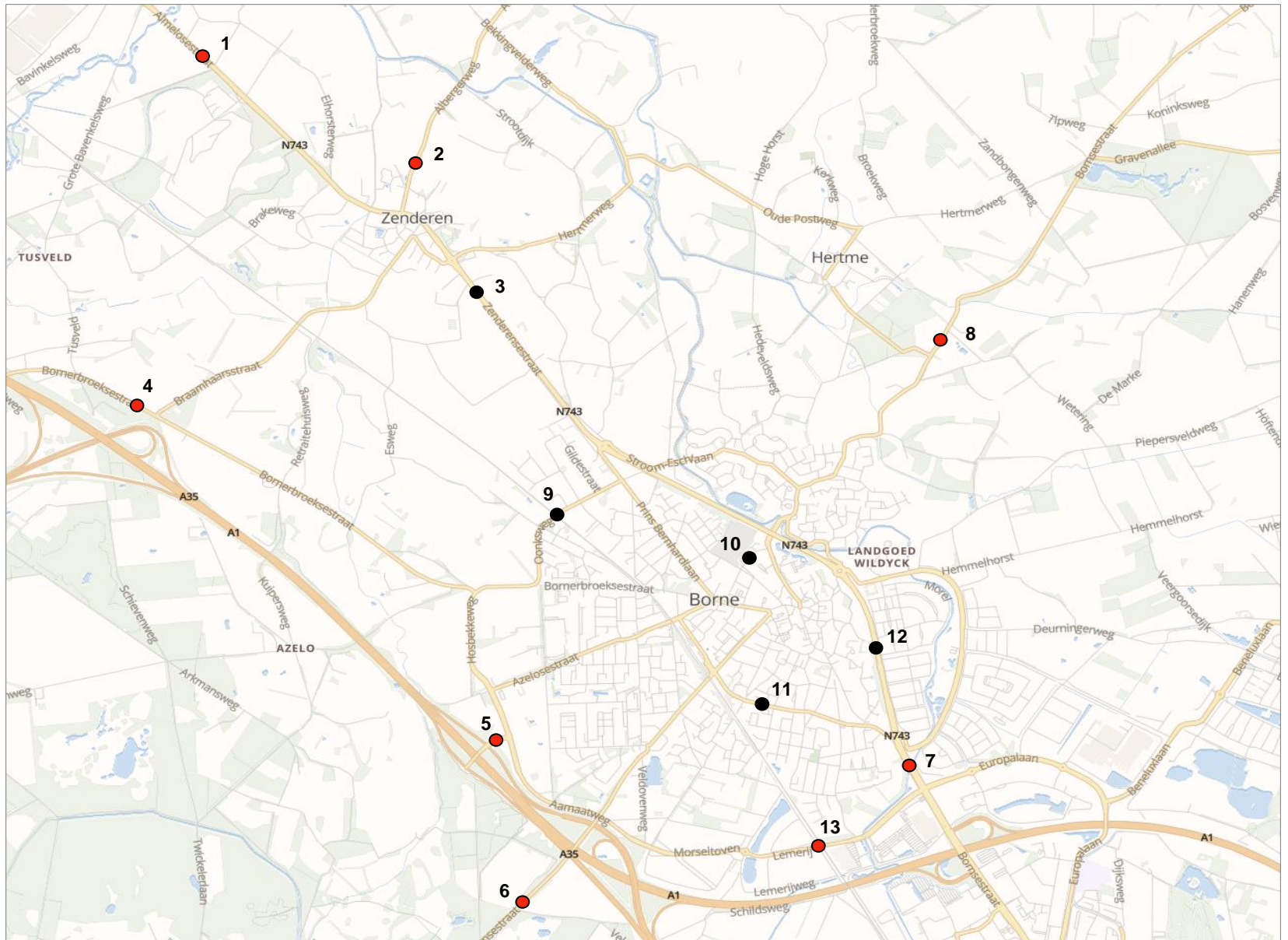
Locaties

Kordon Borne / Zenderen

1. Almlosestraat (Mastboersweg - Alenhuisweg)
2. Albergerweg (Prinsenweg - Stroodijk)
4. Bornebroeksestraat (Tusveld - Braamhaarsstraat)
5. Klufft (A35 - Amerikalaan)
6. Deldensestraat (Veldweg - Veldovenweg)
7. Rondweg (Amerikalaan - Grotestraat)
8. Weerslosestraat (Hertmerweg - Zwartkotteweg)
13. Amerikalaan (Rientjesoven - Oude Hengelseweg)

Overig

3. Zenderensestraat (Pr Bernhardlaan - Het Hulscher)
9. Oonksweg (Beerninksweg - Industriestraat)
10. Von Bonninghausenstraat (Oude Almloseweg - I)
11. Europastraat (Oude Deldensestraat - Wensinkstr)
12. Rondweg (Grotestraat - Deurningerweg)





# KENTEKENONDERZOEK

# BORNE

## HB-matrix - Kordon Borne / Zenderen

### Onderzoeksgebied

Borne

### Meting

Meetperiode: 7 mei t/m 13 mei 2019

Methodiek: Kentekenregistratie met anpr camera

In opdracht van: Gemeente Borne

Uitgevoerd door: Meetel

### Locaties

Kordon Borne / Zenderen

1. Almelosestraat (Mastboersweg - Alenhuisweg)
2. Albergerweg (Prinsenweg - Strotdijk)
4. Bornebroeksestraat (Tusveld - Braamhaarsstraat)
5. Kluft (A35 - Amerikalaan)
6. Deldensestraat (Veldweg - Veldovenweg)
7. Rondweg (Amerikalaan - Grotestraat)
8. Weerselosestraat (Hertmerweg - Zwartkotteweg)
13. Amerikalaan (Rientjesoven - Oude Hengelseweg)

### Toelichting

Doorgaand verkeer gedefinieerd als zijnde doorgaand verkeer door Borne en Zenderen, waarbij de buitenste meetlocaties (1, 2, 4 t/m 8 en 13) als kordon zijn beschouwd.

### WERKDAG - ETMAAL

Naar		1	2	4	5	6	7	8	13	Overig	Totaal	Door
Van												
1 Almelosestraat			545	1	145	6	1785	36	3	3417	5938	2521
2 Albergerweg		619		1	659	21	362	1	6	1382	3050	1669
4 Bornebroeksestraat		9	194		391	4	38	22	386	1362	2406	1044
5 Kluft		65	459	392		12	56	157	374	3985	5499	1515
6 Deldensestraat		3	9	5	9		57	23	13	751	869	118
7 Rondweg		1698	298	36	48	101		174	0	6551	8906	2355
8 Weerselosestraat		60	1	27	241	65	221		0	1235	1852	617
13 Amerikalaan		5	2	393	515	35	0	0		1817	2766	949
Overig		2941	1130	1157	4435	929	7571	1074	1843			
Totaal		5400	2638	2013	6443	1172	10089	1487	2625			
Doorgaand		2459	1508	856	2008	243	2518	413	782			

Ingaand		Uitgaand		Totaal	
Door	Best	Door	Herk	Door	Door
42%	58%	46%	54%	44%	
55%	45%	57%	43%	56%	
43%	57%	43%	57%	43%	
28%	72%	31%	69%	29%	
14%	86%	21%	79%	18%	
26%	74%	25%	75%	26%	
33%	67%	28%	72%	31%	
34%	66%	30%	70%	32%	

### WERKDAG - OCHTENDSPITS (7-9u)

Naar		1	2	4	5	6	7	8	13	Overig	Totaal	Door
Van												
1 Almelosestraat			41	0	37	1	270	5	1	589	943	354
2 Albergerweg		190		0	169	4	73	0	0	363	799	436
4 Bornebroeksestraat		1	24		71	0	4	3	105	232	440	208
5 Kluft		7	35	109		2	4	16	55	505	733	228
6 Deldensestraat		0	2	0	1		7	3	3	100	117	16
7 Rondweg		302	19	2	8	11		18	0	615	975	361
8 Weerselosestraat		14	0	5	67	21	43		0	253	403	150
13 Amerikalaan		1	0	58	85	4	0	0		218	365	147
Overig		635	96	218	884	167	1243	143	282			
Totaal		1149	218	392	1321	210	1643	188	447			
Doorgaand		514	122	174	437	43	400	45	165			

Ingaand		Uitgaand		Totaal	
Door	Best	Door	Herk	Door	Door
38%	62%	45%	55%	41%	
55%	45%	56%	44%	55%	
47%	53%	44%	56%	46%	
31%	69%	33%	67%	32%	
14%	86%	20%	80%	18%	
37%	63%	24%	76%	29%	
37%	63%	24%	76%	33%	
40%	60%	37%	63%	38%	

### WERKDAG - AVONDSPITS (16-18u)

Naar		1	2	4	5	6	7	8	13	Overig	Totaal	Door
Van												
1 Almelosestraat			163	0	19	1	282	9	0	794	1268	474
2 Albergerweg		77		0	65	3	39	0	0	204	388	184
4 Bornebroeksestraat		1	52		114	1	7	5	84	334	598	264
5 Kluft		6	112	79		1	12	60	76	846	1192	346
6 Deldensestraat		0	2	1	1		7	6	2	145	164	20
7 Rondweg		276	60	5	6	25		40	0	1199	1610	411
8 Weerselosestraat		7	0	7	25	9	23		0	219	291	72
13 Amerikalaan		0	0	117	134	8	0	0		345	605	260
Overig		453	268	266	693	156	1052	254	330			
Totaal		820	657	476	1058	202	1422	375	492			
Doorgaand		367	389	209	365	46	371	121	162			

Ingaand		Uitgaand		Totaal	
Door	Best	Door	Herk	Door	Door
37%	63%	45%	55%	40%	
47%	53%	59%	41%	55%	
44%	56%	44%	56%	44%	
29%	71%	34%	66%	32%	
12%	88%	23%	77%	18%	
26%	74%	26%	74%	26%	
25%	75%	32%	68%	29%	
43%	57%	33%	67%	38%	



# KENTEKENONDERZOEK

# BORNE

## HB-matrix - Kordon Borne / Zenderen

### Onderzoeksgebied

Borne

### Meting

Meetperiode: 7 mei t/m 13 mei 2019

Methodiek: Kentekenregistratie met anpr camera

In opdracht van: Gemeente Borne

Uitgevoerd door: Meetel

### Locaties

Kordon Borne / Zenderen

1. Almelosestraat (Mastboersweg - Alenhuisweg)
2. Albergerweg (Prinsenweg - Strootdijk)
4. Bornebroeksestraat (Tusveld - Braamhaarsstraat)
5. Kluft (A35 - Amerikalaan)
6. Deldensestraat (Veldweg - Veldovenweg)
7. Rondweg (Amerikalaan - Grotestraat)
8. Weerselosestraat (Hertmerweg - Zwartkotteweg)
13. Amerikalaan (Rientjesoven - Oude Hengelseweg)

### Toelichting

Doorgaand verkeer gedefinieerd als zijnde doorgaand verkeer door Borne en Zenderen, waarbij de buitenste meetlocaties (1, 2, 4 t/m 8 en 13) als kordon zijn beschouwd.

### WEEKDAG - ETMAAL

Van	Naar	1	2	4	5	6	7	8	13	Overig	Totaal	Door
1	Almelosestraat		488	1	123	7	1638	33	4	2990	5283	2293
2	Albergerweg	550		1	616	21	346	1	5	1281	2822	1541
4	Bornebroeksestraat	8	188		322	3	37	21	337	1225	2142	917
5	Kluft	59	432	325		11	51	141	340	3619	4979	1360
6	Deldensestraat	3	11	4	10		57	22	13	723	842	120
7	Rondweg	1558	285	32	46	101		169	0	6263	8454	2191
8	Weerselosestraat	54	1	25	213	62	213		0	1149	1717	568
13	Amerikalaan	5	2	342	468	36	0	0		1661	2514	853
Overig		2614	1041	1033	3986	914	7223	1000	1683			
Totaal		4850	2448	1764	5784	1156	9564	1387	2383			
Doorgaand		2237	1407	730	1798	242	2341	387	699			

Ingaand		Uitgaand		Totaal	
Door	Best	Door	Herk	Door	Door
43%	57%	46%	54%	45%	
55%	45%	57%	43%	56%	
43%	57%	41%	59%	42%	
27%	73%	31%	69%	29%	
14%	86%	21%	79%	18%	
26%	74%	24%	76%	25%	
33%	67%	28%	72%	31%	
34%	66%	29%	71%	32%	

### ZATERDAG - ETMAAL

Van	Naar	1	2	4	5	6	7	8	13	Overig	Totaal	Door
1	Almelosestraat		387	0	76	14	1323	28	6	2171	4005	1834
2	Albergerweg	417		2	534	22	325	3	5	1096	2404	1308
4	Bornebroeksestraat	5	192		172	1	36	21	260	1046	1733	687
5	Kluft	47	376	182		16	38	121	275	2850	3905	1055
6	Deldensestraat	3	21	4	14		58	15	13	724	852	128
7	Rondweg	1294	272	21	46	97		184	0	6078	7992	1914
8	Weerselosestraat	40	0	24	166	51	222		0	1066	1569	503
13	Amerikalaan	4	2	251	418	40	0	0		1628	2343	715
Overig		1989	938	895	3110	941	7173	964	1644			
Totaal		3799	2188	1379	4536	1182	9175	1336	2203			
Doorgaand		1810	1250	484	1426	241	2002	372	559			

Ingaand		Uitgaand		Totaal	
Door	Best	Door	Herk	Door	Door
46%	54%	48%	52%	47%	
54%	46%	57%	43%	56%	
40%	60%	35%	65%	38%	
27%	73%	31%	69%	29%	
15%	85%	20%	80%	18%	
24%	76%	22%	78%	23%	
32%	68%	28%	72%	30%	
31%	69%	25%	75%	28%	

### ZONDAG - ETMAAL

Van	Naar	1	2	4	5	6	7	8	13	Overig	Totaal	Door
1	Almelosestraat		307	1	56	7	1218	22	4	1671	3286	1615
2	Albergerweg	340		1	486	23	284	0	2	960	2096	1136
4	Bornebroeksestraat	4	158		128	2	32	15	171	721	1231	510
5	Kluft	44	351	134		5	38	82	237	2559	3450	891
6	Deldensestraat	3	9	1	11		60	22	11	580	697	117
7	Rondweg	1119	230	20	33	109		133	0	5010	6654	1644
8	Weerselosestraat	38	2	14	119	55	161		0	798	1187	389
13	Amerikalaan	5	2	178	285	38	0	0		913	1421	508
Overig		1602	699	554	2619	808	5536	661	927			
Totaal		3155	1758	903	3737	1047	7329	935	1352			
Doorgaand		1553	1059	349	1118	239	1793	274	425			

Ingaand		Uitgaand		Totaal	
Door	Best	Door	Herk	Door	Door
49%	51%	49%	51%	49%	
54%	46%	60%	40%	57%	
41%	59%	39%	61%	40%	
26%	74%	30%	70%	28%	
17%	83%	23%	77%	20%	
25%	75%	24%	76%	25%	
33%	67%	29%	71%	31%	
36%	64%	31%	69%	34%	

# KENTEKENONDERZOEK

# BORNE

## HB-matrix - Kordon Borne / Zenderen

### Onderzoeksgebied

Borne

### Meting

Meetperiode: 7 mei t/m 13 mei 2019

Methodiek: Kentekenregistratie met anpr camera

In opdracht van: Gemeente Borne

Uitgevoerd door: Meetel

### Locaties

Kordon Borne / Zenderen

1. Almelosestraat (Mastboersweg - Alenhuisweg)
2. Albergerweg (Prinsenweg - Stroodijk)
4. Bornebroeksestraat (Tusveld - Braamhaarsstraat)
5. Klufft (A35 - Amerikalaan)
6. Deldensestraat (Veldweg - Veldovenweg)
7. Rondweg (Amerikalaan - Grotestraat)
8. Weerselosestraat (Hertmerweg - Zwartkotteweg)
13. Amerikalaan (Rientjesoven - Oude Hengelseweg)

### Voertuigclassificatie

Licht verkeer

P = Personenauto's

L = Lichte bedrijfsvoertuigen (<3500 kg)

Zwaar verkeer

B = Bussen (touringcars en lijnbussen)

Z = Zware bedrijfsvoertuigen (>3500 kg)

Overig verkeer

Buit = Buitenlandse voertuigen

### Toelichting

Doorgaand verkeer gedefinieerd als zijnde doorgaand verkeer door Borne en Zenderen, waarbij de buitenste meetlocaties (1, 2, 4 t/m 8 en 13) als kordon zijn beschouwd.

## WERKDAG - PERSONENAUTO'S

Van	Naar									Overig	Totaal	Door	Ingaand		Uitgaand		Totaal	
		1	2	4	5	6	7	8	13				Door	Best	Door	Herk	Door	
1 Almelosestraat			460	1	114	5	1556	29	2	2894	5060	2166	43%	57%	45%	55%	44%	
2 Albergerweg		501		1	469	17	290	1	3	1096	2378	1282	54%	46%	57%	43%	56%	
4 Bornebroeksestraat		6	163		322	3	32	12	323	1096	1956	861	44%	56%	42%	58%	43%	
5 Klufft		44	353	321		11	44	102	293	3019	4189	1170	28%	72%	31%	69%	30%	
6 Deldensestraat		3	8	4	7		50	16	11	675	773	99	13%	87%	20%	80%	17%	
7 Rondweg		1485	247	30	38	91			128	0	5639	7657	26%	74%	24%	76%	25%	
8 Weerselosestraat		46	1	17	160	50	154		0	973	1401	427	31%	69%	26%	74%	28%	
13 Amerikalaan		4	1	323	433	30	0	0		1384	2175	791	36%	64%	31%	69%	34%	
Overig		2503	914	965	3416	828	6602	826	1375									
Totaal		4591	2148	1663	4959	1034	8727	1114	2007									
Doorgaand		2088	1234	698	1543	206	2125	287	632									

## WERKDAG - LICHTE BEDRIJFSVOERTUIGEN

Van	Naar									Overig	Totaal	Door	Ingaand		Uitgaand		Totaal	
		1	2	4	5	6	7	8	13				Door	Best	Door	Herk	Door	
1 Almelosestraat			60	0	20	1	156	5	0	381	624	243	39%	61%	44%	56%	41%	
2 Albergerweg		84		0	124	3	47	0	1	203	463	260	56%	44%	58%	42%	57%	
4 Bornebroeksestraat		2	24		51	1	5	9	50	218	360	142	39%	61%	43%	57%	41%	
5 Klufft		12	74	48		1	9	43	56	583	827	243	29%	71%	34%	66%	32%	
6 Deldensestraat		0	1	1	1		6	7	2	66	84	18	21%	79%	27%	73%	25%	
7 Rondweg		143	32	5	9	9			30	0	613	841	27%	73%	28%	72%	27%	
8 Weerselosestraat		10	0	10	64	14	46		0	213	356	143	40%	60%	34%	66%	38%	
13 Amerikalaan		1	0	53	58	5	0	0		304	421	117	28%	72%	26%	74%	27%	
Overig		322	141	154	625	91	703	180	316									
Totaal		574	332	271	953	125	971	275	425									
Doorgaand		252	191	117	328	34	269	95	109									

# KENTEKENONDERZOEK

# BORNE

## HB-matrix - Kordon Borne / Zenderen

### Onderzoeksgebied

Borne

### Meting

Meetperiode: 7 mei t/m 13 mei 2019

Methodiek: Kentekenregistratie met anpr camera

In opdracht van: Gemeente Borne

Uitgevoerd door: Meetel

### Locaties

Kordon Borne / Zenderen

1. Almelosestraat (Mastboersweg - Alenhuisweg)
2. Albergerweg (Prinsenweg - Stroodijk)
4. Bornebroeksestraat (Tusveld - Braamhaarsstraat)
5. Kluft (A35 - Amerikalaan)
6. Deldensestraat (Veldweg - Veldovenweg)
7. Rondweg (Amerikalaan - Grotestraat)
8. Weerselosestraat (Hertmerweg - Zwartkotteweg)
13. Amerikalaan (Rientjesoven - Oude Hengelseweg)

### Voertuigclassificatie

Licht verkeer

P = Personenauto's

L = Lichte bedrijfsvoertuigen (<3500 kg)

Zwaar verkeer

B = Bussen (touringcars en lijnbussen)

Z = Zware bedrijfsvoertuigen (>3500 kg)

Overig verkeer

Buit = Buitenlandse voertuigen

### Toelichting

Doorgaand verkeer gedefinieerd als zijnde

doorgaand verkeer door Borne en Zenderen,

waarbij de buitenste meetlocaties (1, 2, 4 t/m 8 en 13)

als kordon zijn beschouwd.

## WERKDAG - BUSSEN

Naar		1	2	4	5	6	7	8	13	Overig	Totaal	Door
Van												
1 Almelosestraat		0	0	0	0	0	19	0	0	9	29	19
2 Albergerweg		0	0	1	0	1	0	0	0	2	3	1
4 Bornebroeksestraat		0	0	0	0	0	0	0	1	1	2	1
5 Kluft		0	0	0	0	0	0	0	0	3	3	0
6 Deldensestraat		0	0	0	0	0	0	0	0	0	1	0
7 Rondweg		23	0	0	0	0	0	0	0	4	27	23
8 Weerselosestraat		0	0	0	0	0	0	0	0	1	1	0
13 Amerikalaan		0	0	0	0	0	0	0	0	1	1	0
Overig		5	1	1	3	0	4	0	0			
Totaal		27	1	2	4	0	24	1	1			
Doorgaand		23	1	0	1	0	20	0	1			

Ingaand		Uitgaand		Totaal	
Door	Best	Door	Herk	Door	Door
68%	32%	82%	18%	75%	
43%	57%	43%	57%	43%	
30%	70%	22%	78%	26%	
13%	88%	19%	81%	16%	
33%	67%	-	-	33%	
85%	15%	85%	15%	85%	
0%	100%	33%	67%	14%	
25%	75%	100%	0%	57%	

## WERKDAG - ZWARE BEDRIJFSVOERTUIGEN

Naar		1	2	4	5	6	7	8	13	Overig	Totaal	Door
Van												
1 Almelosestraat		5	0	7	0	25	2	0	0	74	113	40
2 Albergerweg		17	0	41	0	10	0	0	0	33	101	68
4 Bornebroeksestraat		1	2	11	0	1	0	7	0	23	43	21
5 Kluft		5	16	14	0	1	7	11	0	223	277	54
6 Deldensestraat		0	0	0	0	0	0	0	0	4	5	0
7 Rondweg		17	5	0	0	0	9	0	0	88	120	32
8 Weerselosestraat		4	0	0	11	0	13	0	0	24	53	29
13 Amerikalaan		0	0	11	10	0	0	0	0	64	86	21
Overig		57	45	16	207	3	84	45	66			
Totaal		102	73	41	287	4	134	64	83			
Doorgaand		45	28	25	80	1	50	19	18			

Ingaand		Uitgaand		Totaal	
Door	Best	Door	Herk	Door	Door
35%	65%	44%	56%	39%	
68%	32%	38%	62%	55%	
47%	53%	61%	39%	54%	
20%	80%	28%	72%	24%	
4%	96%	19%	81%	11%	
27%	73%	37%	63%	32%	
55%	45%	30%	70%	41%	
25%	75%	21%	79%	23%	

## WERKDAG - BUITENLANDSE VOERTUIGEN

Naar		1	2	4	5	6	7	8	13	Overig	Totaal	Door
Van												
1 Almelosestraat		19	0	4	0	28	0	1	0	60	113	53
2 Albergerweg		18	0	23	1	15	0	1	0	48	105	57
4 Bornebroeksestraat		0	5	8	0	0	1	6	0	24	44	20
5 Kluft		2	15	9	0	2	4	15	0	157	204	47
6 Deldensestraat		0	0	0	0	1	0	0	0	5	6	2
7 Rondweg		30	14	1	1	1	6	0	0	208	261	53
8 Weerselosestraat		1	0	0	7	1	9	0	0	24	41	17
13 Amerikalaan		0	0	6	14	0	0	0	0	64	84	20
Overig		54	30	20	183	6	179	23	86			
Totaal		105	84	35	240	9	234	34	109			
Doorgaand		51	54	15	57	2	55	11	23			

Ingaand		Uitgaand		Totaal	
Door	Best	Door	Herk	Door	Door
47%	53%	49%	51%	48%	
54%	46%	65%	35%	59%	
46%	54%	44%	56%	45%	
23%	77%	24%	76%	23%	
25%	75%	27%	73%	26%	
20%	80%	23%	77%	22%	
42%	58%	33%	67%	38%	
23%	77%	21%	79%	22%	

# KENTEKENONDERZOEK

# BORNE

## Routes - Van/Naar-matrix

### Onderzoeksgebied

Borne

### Meting

Meetperiode: 7 mei t/m 13 mei 2019

Methodiek: Kentekenregistratie met anpr camera

In opdracht van: Gemeente Borne

Uitgevoerd door: Meetel

### Locaties

1. Almelsestraat (Mastboersweg - Alenhuisweg)
2. Albergerweg (Prinsenweg - Strooldijk)
3. Zenderensestraat (Pr Bernhardlaan - Het Hulscher)
4. Bornebroeksestraat (Tusveld - Braamhaarsstraat)
5. Kluft (A35 - Amerikalaan)
6. Deldensestraat (Veldweg - Veldovenweg)
7. Rondweg (Amerikalaan - Grotestraat)
8. Weerselosestraat (Hertmerweg - Zwartkotteweg)
9. Oonksweg (Beerninksweg - Industriestraat)
10. Von Bonninghausenstraat (Oude Almelseweg - I)
11. Europastraat (Oude Deldensestraat - Wensinkstr)
12. Rondweg (Grotestraat - Deurningerweg)
13. Amerikalaan (Rientjesoven - Oude Hengelseweg)

### Toelichting

In deze matrices is de beginlocatie van elke route uitgezet tegen de eindlocatie. Voertuigen die op één locatie zijn waargenomen, zijn niet opgenomen in deze matrices.

Een voertuig dat op meerdere posten geregistreerd is, komt maar één keer voor in een matrix. Als een voertuig van locatie 1 via locatie 3 naar locatie 8 rijdt, dan staat het voertuig in de matrix bij 1 naar 8 en niet bij 1 naar 3 of 3 naar 8.

## WERKDAG - ETMAAL

Van	Naar	1	2	3	4	5	6	7	8	9	10	11	12	13	Totaal
1	Almelsestraat		545	1243	1	145	6	1785	36	111	78	66	1064	3	5083
2	Albergerweg	619		421	1	659	21	362	1	185	21	21	262	6	2579
3	Zenderensestraat	1119	314		0	220	10	242	6	127	43	28	194	3	2306
4	Bornebroeksestraat	9	194	36		391	4	38	22	162	48	56	12	386	1359
5	Kluft	65	459	283	392		12	56	157	671	236	95	11	374	2809
6	Deldensestraat	3	9	9	5	9		57	23	6	46	112	13	13	304
7	Rondweg	1698	298	341	36	48	101		174	39	138	808	1468	0	5150
8	Weerselosestraat	60	1	13	27	241	65	221		83	255	14	155	0	1137
9	Oonksweg	88	182	186	165	718	8	30	71		20	9	24	54	1555
10	Von Bonninghausenstraat	65	22	37	46	205	80	90	212	20		26	19	1	822
11	Europastraat	45	13	28	53	96	177	1215	7	11	24		68	21	1757
12	Rondweg	923	182	257	9	10	33	1440	144	27	20	60		0	3104
13	Amerikalaan	5	2	4	393	515	35	0	0	44	0	28	0		1025
	Totaal	4699	2220	2859	1129	3257	549	5536	853	1485	930	1323	3289	861	28992

## WERKDAG - OCHTENDSPITS (7-9u)

Van	Naar	1	2	3	4	5	6	7	8	9	10	11	12	13	Totaal
1	Almelsestraat		41	164	0	37	1	270	5	21	19	6	287	1	850
2	Albergerweg	190		111	0	169	4	73	0	63	5	3	83	0	701
3	Zenderensestraat	268	24		0	64	1	39	2	33	8	2	56	1	499
4	Bornebroeksestraat	1	24	5		71	0	4	3	36	13	9	2	105	273
5	Kluft	7	35	36	109		2	4	16	122	36	9	0	55	432
6	Deldensestraat	0	2	1	0	1		7	3	0	6	16	1	3	40
7	Rondweg	302	19	34	2	8	11		18	4	9	89	142	0	638
8	Weerselosestraat	14	0	1	5	67	21	43		21	53	3	50	0	278
9	Oonksweg	14	15	16	33	129	1	3	6		3	1	3	4	229
10	Von Bonninghausenstraat	6	0	1	5	35	17	12	22	1		3	3	0	106
11	Europastraat	11	2	4	8	18	32	149	1	1	3		5	2	236
12	Rondweg	155	9	29	2	1	10	246	16	1	1	7		0	478
13	Amerikalaan	1	0	1	58	85	4	0	0	5	0	1	0		154
	Totaal	968	172	404	222	685	104	849	92	308	156	149	632	173	4915

## WERKDAG - AVONDSPITS (16-18u)

Van	Naar	1	2	3	4	5	6	7	8	9	10	11	12	13	Totaal
1	Almelsestraat		163	276	0	19	1	282	9	16	9	15	248	0	1039
2	Albergerweg	77		54	0	65	3	39	0	18	1	5	38	0	300
3	Zenderensestraat	137	62		0	25	3	29	0	14	4	4	25	1	304
4	Bornebroeksestraat	1	52	15		114	1	7	5	30	7	13	4	84	334
5	Kluft	6	112	51	79		1	12	60	125	53	23	4	76	602
6	Deldensestraat	0	2	1	1	1		7	6	1	9	21	3	2	55
7	Rondweg	276	60	55	5	6	25		40	6	20	125	278	0	895
8	Weerselosestraat	7	0	2	7	25	9	23		10	46	3	24	0	156
9	Oonksweg	12	49	51	46	144	1	3	22		2	1	5	10	347
10	Von Bonninghausenstraat	12	3	7	12	32	8	9	59	5		5	4	0	156
11	Europastraat	5	2	5	11	12	34	191	1	2	4		16	3	286
12	Rondweg	190	46	54	2	2	3	170	42	7	6	9		0	531
13	Amerikalaan	0	0	1	117	134	8	0	0	6	0	5	0		272
	Totaal	723	551	571	281	580	95	774	245	240	163	231	649	175	5277

# KENTEKENONDERZOEK

# BORNE

## Routes - Van/Naar-matrix

### Onderzoeksgebied

Borne

### Meting

Meetperiode: 7 mei t/m 13 mei 2019

Methodiek: Kentekenregistratie met anpr camera

In opdracht van: Gemeente Borne

Uitgevoerd door: Meetel

### Locaties

1. Almelosestraat (Mastboersweg - Alenhuisweg)
2. Albergerweg (Prinsenweg - Strooldijk)
3. Zenderensestraat (Pr Bernhardlaan - Het Hulscher)
4. Bornebroeksestraat (Tusveld - Braamhaarsstraat)
5. Klufft (A35 - Amerikalaan)
6. Deldensestraat (Veldweg - Veldovenweg)
7. Rondweg (Amerikalaan - Grotestraat)
8. Weerselosestraat (Hertmerweg - Zwartkotteweg)
9. Oonksweg (Beerninksweg - Industriestraat)
10. Von Bonninghausenstraat (Oude Almeloseweg - I)
11. Europastraat (Oude Deldensestraat - Wensinkstr)
12. Rondweg (Grotestraat - Deurningerweg)
13. Amerikalaan (Rientjesoven - Oude Hengeloseweg)

### Toelichting

In deze matrices is de beginlocatie van elke route uitgezet tegen de eindlocatie. Voertuigen die op één locatie zijn waargenomen, zijn niet opgenomen in deze matrices.

Een voertuig dat op meerdere posten geregistreerd is, komt maar één keer voor in een matrix. Als een voertuig van locatie 1 via locatie 3 naar locatie 8 rijdt, dan staat het voertuig in de matrix bij 1 naar 8 en niet bij 1 naar 3 of 3 naar 8.

## WEEKDAG - ETMAAL

Van	Naar	1	2	3	4	5	6	7	8	9	10	11	12	13	Totaal
1	Almelosestraat		488	1107	1	123	7	1638	33	103	66	63	875	4	4507
2	Albergerweg	550		389	1	616	21	346	1	164	18	20	230	5	2362
3	Zenderensestraat	997	297		0	189	10	233	6	107	38	24	165	3	2070
4	Bornebroeksestraat	8	188	32		322	3	37	21	145	41	52	11	337	1197
5	Klufft	59	432	253	325		11	51	141	576	211	90	10	340	2499
6	Deldensestraat	3	11	9	4	10		57	22	6	45	109	14	13	302
7	Rondweg	1558	285	323	32	46	101		169	39	137	774	1395	0	4858
8	Weerselosestraat	54	1	12	25	213	62	213		73	233	19	137	0	1042
9	Oonksweg	88	168	157	144	616	7	35	64		18	8	23	45	1373
10	Von Bonninghausenstraat	59	19	33	39	184	77	88	194	18		24	17	1	752
11	Europastraat	45	13	24	52	93	174	1165	8	10	22		70	21	1697
12	Rondweg	798	168	227	8	9	33	1403	135	26	18	60		0	2886
13	Amerikalaan	5	2	3	342	468	36	0	0	39	0	28	0		923
	Totaal	4223	2072	2569	974	2888	543	5265	795	1306	847	1270	2947	769	26467

## ZATERDAG - ETMAAL

Van	Naar	1	2	3	4	5	6	7	8	9	10	11	12	13	Totaal
1	Almelosestraat		387	827	0	76	14	1323	28	109	44	49	493	6	3356
2	Albergerweg	417		340	2	534	22	325	3	129	10	14	149	5	1950
3	Zenderensestraat	767	287		0	109	13	240	12	61	33	17	114	2	1655
4	Bornebroeksestraat	5	192	19		172	1	36	21	130	20	41	7	260	904
5	Klufft	47	376	196	182		16	38	121	360	143	86	6	275	1846
6	Deldensestraat	3	21	8	4	14		58	15	7	50	110	24	13	327
7	Rondweg	1294	272	284	21	46	97		184	59	142	751	1290	0	4440
8	Weerselosestraat	40	0	14	24	166	51	222		61	232	14	108	0	932
9	Oonksweg	108	152	94	113	417	7	67	57		19	2	28	34	1098
10	Von Bonninghausenstraat	56	14	31	26	134	66	94	175	21		24	18	0	659
11	Europastraat	41	8	13	57	87	173	1216	14	11	17		97	28	1762
12	Rondweg	542	146	193	8	9	36	1432	138	31	18	76		0	2629
13	Amerikalaan	4	2	2	251	418	40	0	0	36	0	36	0		789
	Totaal	3324	1857	2021	688	2182	536	5051	768	1015	728	1220	2334	623	22347

## ZONDAG - ETMAAL

Van	Naar	1	2	3	4	5	6	7	8	9	10	11	12	13	Totaal
1	Almelosestraat		307	709	1	56	7	1218	22	53	27	60	312	4	2776
2	Albergerweg	340		279	1	486	23	284	0	93	11	19	150	2	1688
3	Zenderensestraat	618	224		0	117	6	181	3	53	15	14	72	1	1304
4	Bornebroeksestraat	4	158	21		128	2	32	15	78	26	40	10	171	685
5	Klufft	44	351	157	134		5	38	82	320	152	72	8	237	1600
6	Deldensestraat	3	9	8	1	11		60	22	4	36	91	11	11	267
7	Rondweg	1119	230	269	20	33	109		133	19	124	624	1133	0	3813
8	Weerselosestraat	38	2	5	14	119	55	161		39	123	46	74	0	676
9	Oonksweg	63	113	73	70	303	4	30	39		8	6	15	16	740
10	Von Bonninghausenstraat	28	10	15	17	128	74	71	120	8		17	7	0	495
11	Europastraat	49	17	19	46	81	159	861	5	8	16		57	12	1330
12	Rondweg	430	122	114	1	2	35	1190	87	11	11	47		0	2050
13	Amerikalaan	5	2	0	178	285	38	0	0	15	0	20	0		543
	Totaal	2741	1545	1669	483	1749	517	4126	528	701	549	1056	1849	454	17967

# KENTEKENONDERZOEK

# BORNE

## Routes - Van/Naar-matrix

### Onderzoeksgebied

Borne

### Meting

Meetperiode: 7 mei t/m 13 mei 2019

Methodiek: Kentekenregistratie met anpr camera

In opdracht van: Gemeente Borne

Uitgevoerd door: Meetel

### Locaties

1. Almelosestraat (Mastboersweg - Alenhuisweg)
2. Albergerweg (Prinsenweg - Strootdijk)
3. Zenderensestraat (Pr Bernhardlaan - Het Hulscher)
4. Bornebroeksestraat (Tusveld - Braamhaarsstraat)
5. Kluft (A35 - Amerikalaan)
6. Deldensestraat (Veldweg - Veldovenweg)
7. Rondweg (Amerikalaan - Grotestraat)
8. Weerselosestraat (Hertmerweg - Zwartkotteweg)
9. Oonksweg (Beerninksweg - Industriestraat)
10. Von Bonninghausenstraat (Oude Almeloseweg - I)
11. Europastraat (Oude Deldensestraat - Wensinkstr)
12. Rondweg (Grotestraat - Deurningerweg)
13. Amerikalaan (Rientjesoven - Oude Hengelosewe)

### Toelichting

In deze matrices is de beginlocatie van elke route uitgezet tegen de eindlocatie. Voertuigen die op één locatie zijn waargenomen, zijn niet opgenomen in deze matrices.

Een voertuig dat op meerdere posten geregistreerd is, komt maar één keer voor in een matrix. Als een voertuig van locatie 1 via locatie 3 naar locatie 8 rijdt, dan staat het voertuig in de matrix bij 1 naar 8 en niet bij 1 naar 3 of 3 naar 8.

## WERKDAG - PERSONENAUTO'S

Van	Naar	1	2	3	4	5	6	7	8	9	10	11	12	13	Totaal
1	Almelosestraat		460	1075	1	114	5	1556	29	97	73	52	941	2	4404
2	Albergerweg	501		323	1	469	17	290	1	148	18	17	214	3	2001
3	Zenderensestraat	973	266		0	169	8	203	4	104	41	22	167	2	1960
4	Bornebroeksestraat	6	163	32		322	3	32	12	117	44	49	10	323	1112
5	Kluft	44	353	179	321		11	44	102	453	202	74	7	293	2085
6	Deldensestraat	3	8	6	4	7		50	16	5	43	99	10	11	262
7	Rondweg	1485	247	266	30	38	91		128	32	120	729	1228	0	4392
8	Weerselosestraat	46	1	9	17	160	50	154		60	219	11	118	0	844
9	Oonksweg	74	143	135	125	527	6	24	47		18	7	19	29	1155
10	Von Bonninghausenstraat	60	20	33	42	182	74	80	175	18		25	18	1	728
11	Europastraat	37	11	20	45	77	155	1085	5	9	20		59	17	1541
12	Rondweg	795	155	202	7	7	29	1220	108	22	17	53		0	2615
13	Amerikalaan	4	1	4	323	433	30	0	0	24	0	23	0		842
	Totaal	4027	1829	2283	919	2505	479	4737	627	1088	815	1160	2791	681	23941

## WERKDAG - LICHT BEDRIJFSVOERTUIGEN

Van	Naar	1	2	3	4	5	6	7	8	9	10	11	12	13	Totaal
1	Almelosestraat		60	126	0	20	1	156	5	10	4	6	94	0	484
2	Albergerweg	84		61	0	124	3	47	0	27	2	3	34	1	388
3	Zenderensestraat	108	33		0	39	1	32	1	18	2	5	22	2	264
4	Bornebroeksestraat	2	24	5		51	1	5	9	39	4	6	2	50	198
5	Kluft	12	74	61	48		1	9	43	133	26	14	3	56	481
6	Deldensestraat	0	1	2	1	1		6	7	1	2	12	2	2	37
7	Rondweg	143	32	51	5	9	9		30	5	15	62	169	0	530
8	Weerselosestraat	10	0	3	10	64	14	46		17	33	3	28	0	227
9	Oonksweg	11	29	32	35	128	1	5	16		2	2	4	18	283
10	Von Bonninghausenstraat	4	2	4	3	20	5	9	34	2		1	1	0	85
11	Europastraat	5	2	7	7	16	19	104	1	2	4		7	3	179
12	Rondweg	97	21	39	2	3	4	155	28	4	2	6		0	360
13	Amerikalaan	1	0	1	53	58	5	0	0	16	0	4	0		137
	Totaal	478	279	391	163	533	65	573	176	275	95	125	366	132	3653

# KENTEKENONDERZOEK

# BORNE

## Routes - Van/Naar-matrix

### Onderzoeksgebied

Borne

### Meting

Meetperiode: 7 mei t/m 13 mei 2019

Methodiek: Kentekenregistratie met anpr camera

In opdracht van: Gemeente Borne

Uitgevoerd door: Meetel

### Locaties

1. Almelsestraat (Mastboersweg - Alenhuisweg)
2. Albergerweg (Prinsenweg - Strooldijk)
3. Zenderensestraat (Pr Bernhardlaan - Het Hulscher)
4. Bornebroeksestraat (Tusveld - Braamhaarsstraat)
5. Kluft (A35 - Amerikalaan)
6. Deldensestraat (Veldweg - Veldovenweg)
7. Rondweg (Amerikalaan - Grotestraat)
8. Weerselosestraat (Hertmerweg - Zwartkotteweg)
9. Oonksweg (Beerninksweg - Industriestraat)
10. Von Bonninghausenstraat (Oude Almelseweg - I)
11. Europastraat (Oude Deldensestraat - Wensinkstr)
12. Rondweg (Grotestraat - Deurningerweg)
13. Amerikalaan (Rientjesoven - Oude Hengelosew)

### Toelichting

In deze matrices is de beginlocatie van elke route uitgezet tegen de eindlocatie. Voertuigen die op één locatie zijn waargenomen, zijn niet opgenomen in deze matrices.

Een voertuig dat op meerdere posten geregistreerd is, komt maar één keer voor in een matrix. Als een voertuig van locatie 1 via locatie 3 naar locatie 8 rijdt, dan staat het voertuig in de matrix bij 1 naar 8 en niet bij 1 naar 3 of 3 naar 8.

## WERKDAG - BUSSEN

Van	Naar	1	2	3	4	5	6	7	8	9	10	11	12	13	Totaal
1	Almelsestraat		0	1	0	0	0	19	0	0	0	7	1	0	28
2	Albergerweg	0		0	0	1	0	1	0	0	0	0	1	0	3
3	Zenderensestraat	2	0		0	0	0	0	0	1	0	0	0	0	3
4	Bornebroeksestraat	0	0	0		0	0	0	0	0	0	0	0	1	1
5	Kluft	0	0	1	0		0	0	0	0	0	0	0	0	1
6	Deldensestraat	0	0	0	0	0		0	0	0	0	0	0	0	0
7	Rondweg	23	0	1	0	0	0		0	0	0	0	1	0	26
8	Weerselosestraat	0	0	0	0	0	0	0		0	0	0	0	0	0
9	Oonksweg	0	1	1	0	1	0	0	0		0	0	0	0	2
10	Von Bonninghausenstraat	0	0	0	0	0	0	0	0	0		0	0	0	0
11	Europastraat	2	0	0	0	0	0	0	0	0	0		0	0	3
12	Rondweg	0	0	0	0	0	0	1	0	0	0	0		0	1
13	Amerikalaan	0	0	0	0	0	0	0	0	0	0	0	0		0
Totaal		27	1	4	0	2	0	22	0	2	0	8	3	1	70

## WERKDAG - ZWARE BEDRIJFSVOERTUIGEN

Van	Naar	1	2	3	4	5	6	7	8	9	10	11	12	13	Totaal
1	Almelsestraat		5	30	0	7	0	25	2	4	1	0	12	0	87
2	Albergerweg	17		15	0	41	0	10	0	5	0	0	4	0	94
3	Zenderensestraat	25	3		0	7	0	3	0	2	0	0	1	0	43
4	Bornebroeksestraat	1	2	0		11	0	1	0	4	0	0	0	7	25
5	Kluft	5	16	32	14		0	1	7	67	3	4	0	11	159
6	Deldensestraat	0	0	0	0	0		0	0	0	0	0	0	0	1
7	Rondweg	17	5	10	0	0	0		9	1	1	6	38	0	87
8	Weerselosestraat	4	0	1	0	11	0	13		4	0	0	5	0	40
9	Oonksweg	2	4	13	4	42	0	1	6		0	0	1	4	76
10	Von Bonninghausenstraat	1	0	0	0	0	0	0	0	0		0	0	0	1
11	Europastraat	0	0	0	1	1	1	9	0	0	0		0	0	13
12	Rondweg	16	2	8	0	0	0	33	4	0	0	0		0	64
13	Amerikalaan	0	0	0	11	10	0	0	0	3	0	0	0		25
Totaal		89	37	110	30	131	2	97	29	90	6	12	62	22	715

## WERKDAG - BUITENLANDSE VOERTUIGEN

Van	Naar	1	2	3	4	5	6	7	8	9	10	11	12	13	Totaal
1	Almelsestraat		19	11	0	4	0	28	0	1	1	1	16	1	81
2	Albergerweg	18		21	0	23	1	15	0	4	0	1	10	1	94
3	Zenderensestraat	11	11		0	4	0	3	0	1	0	1	5	0	36
4	Bornebroeksestraat	0	5	0		8	0	0	1	2	1	1	0	6	24
5	Kluft	2	15	11	9		0	2	4	17	5	3	0	15	83
6	Deldensestraat	0	0	1	0	0		1	0	0	0	1	0	0	3
7	Rondweg	30	14	13	1	1	1		6	2	3	12	32	0	114
8	Weerselosestraat	1	0	0	0	7	1	9		2	3	0	4	0	26
9	Oonksweg	1	5	4	1	21	0	1	2		0	0	0	2	38
10	Von Bonninghausenstraat	0	0	1	0	2	0	1	3	0		0	0	0	8
11	Europastraat	0	0	1	0	2	1	16	0	0	0		0	1	22
12	Rondweg	14	4	8	0	0	0	31	4	1	1	1		0	64
13	Amerikalaan	0	0	0	6	14	0	0	0	1	0	0	0		21
Totaal		78	74	70	17	86	4	107	22	30	14	19	67	26	613



# KENTEKENONDERZOEK

# BORNE

## Routes - Details

	ROUTES			MEETDAGEN								CATEGORIEEN							
	Route	HB kordon		Type verkeer	Di	Wo	Do	Vr	Za	Zo	Ma	Werk	Licht verkeer		Zwaar verkeer		Overig		
		Van	Naar		7-5	8-5	9-5	10-5	11-5	12-5	13-5	dag	P	L	B	Z	Buit		
<b>Onderzoeksgebied</b>	01-noord			Overig	1	Herkomst	679	753	714	751	475	414	606	701	564	96	0	13	27
<b>Borne</b>	01-zuid			1	Overig	Bestemming	843	896	916	847	649	510	772	855	656	140	0	27	32
	01-zuid - 02-noord			1	2	Doorgaand	605	513	553	515	387	307	537	545	460	60	0	5	19
<b>Meting</b>	01-zuid - 03-zuid			1	Overig	Bestemming	1265	1188	1313	1243	827	709	1207	1243	1075	126	1	30	11
<b>Meetperiode: 7 mei t/m 13 mei 2019</b>	01-zuid - 03-zuid - 05-west			1	5	Doorgaand	38	23	38	25	11	19	33	31	23	6	0	2	1
<b>Methodiek: Kentekenregistratie met anpr camera</b>	01-zuid - 03-zuid - 06-zuid			1	6	Doorgaand	8	5	1	11	14	7	3	6	5	1	0	0	0
<b>In opdracht van: Gemeente Borne</b>	01-zuid - 03-zuid - 08-noord			1	8	Doorgaand	38	29	44	36	28	22	34	36	29	5	0	2	0
<b>Uitgevoerd door: Meetel</b>	01-zuid - 03-zuid - 09-west			1	Overig	Bestemming	112	132	118	114	109	53	81	111	97	10	0	4	1
	01-zuid - 03-zuid - 09-west - 05-west			1	5	Doorgaand	129	123	98	118	65	37	102	114	90	15	0	5	3
<b>Locaties</b>	01-zuid - 03-zuid - 09-west - 13-oost			1	13	Doorgaand	4	4	3	1	6	4	3	3	2	0	0	0	1
<b>Kordon Borne / Zenderen</b>	01-zuid - 03-zuid - 10-oost			1	Overig	Bestemming	78	86	86	71	44	27	71	78	73	4	0	1	1
<b>1. Almlosestraat (Mastboersweg - Alenhuisweg)</b>	01-zuid - 03-zuid - 11-oost			1	Overig	Bestemming	56	71	67	54	47	57	64	62	49	6	7	0	1
<b>2. Albergerweg (Prinsenweg - Strootdijk)</b>	01-zuid - 03-zuid - 11-oost - 07-zuid			1	7	Doorgaand	33	27	33	37	29	29	26	31	12	1	18	0	0
<b>4. Bornebroeksestraat (Tusveld - Braamhaarsstraat)</b>	01-zuid - 03-zuid - 12-zuid			1	Overig	Bestemming	1070	1118	1175	1043	493	312	912	1064	941	94	1	12	16
<b>5. Kluf (A35 - Amerikalaan)</b>	01-zuid - 03-zuid - 12-zuid - 07-zuid			1	7	Doorgaand	1937	1683	1708	1696	1294	1189	1744	1754	1544	155	1	25	28
<b>6. Deldensestraat (Veldweg - Veldovenweg)</b>	01-zuid - 03-zuid - 12-zuid - 11-west			1	Overig	Bestemming	3	3	5	4	2	3	3	4	3	1	0	0	0
<b>7. Rondweg (Amerikalaan - Grotestraat)</b>	01-zuid - 04-west			1	4	Doorgaand	2	2	2	2	1	1	1	1	1	0	0	0	0
<b>8. Weerselosestraat (Hertmerweg - Zwartkotteweg)</b>	02-noord			Overig	2	Herkomst	397	414	418	450	331	213	410	418	319	53	0	37	9
<b>13. Amerikalaan (Rientjesoven - Oude Hengelseweg)</b>	02-zuid			2	Overig	Bestemming	499	435	496	454	454	408	472	471	377	75	0	7	11
	02-zuid - 01-noord			2	1	Doorgaand	650	586	642	594	417	340	622	619	501	84	0	17	18
<b>Overig</b>	02-zuid - 03-zuid			2	Overig	Bestemming	423	338	555	370	340	279	420	421	323	61	0	15	21
<b>3. Zenderensestraat (Pr Bernhardlaan - Het Hulscher)</b>	02-zuid - 03-zuid - 05-west			2	5	Doorgaand	178	84	162	89	77	47	141	131	74	32	0	18	7
<b>9. Onksweg (Beerninksweg - Industriestraat)</b>	02-zuid - 03-zuid - 06-zuid			2	6	Doorgaand	12	17	23	29	22	22	18	20	17	2	0	0	1
<b>10. Von Bonninghausenstraat (Oude Almloseweg - I)</b>	02-zuid - 03-zuid - 08-noord			2	8	Doorgaand			2	4	3			1	1	0	0	0	0
<b>11. Europastraat (Oude Deldensestraat - Wensinkstraat)</b>	02-zuid - 03-zuid - 09-west			2	Overig	Bestemming	181	202	191	196	129	93	155	185	148	27	0	5	4
<b>12. Rondweg (Grotestraat - Deurningerweg)</b>	02-zuid - 03-zuid - 09-west - 05-west			2	5	Doorgaand	563	626	445	549	457	439	458	528	396	92	0	23	17
	02-zuid - 03-zuid - 09-west - 06-zuid			2	6	Doorgaand	1	2	1			1		1	0	0	0	0	0
	02-zuid - 03-zuid - 09-west - 13-oost			2	13	Doorgaand	1	11	7	5	5	2	4	6	3	1	0	0	1
	02-zuid - 03-zuid - 10-oost			2	Overig	Bestemming	23	23	23	16	10	11	19	21	18	2	0	0	0
	02-zuid - 03-zuid - 11-oost			2	Overig	Bestemming	27	20	22	17	14	19	21	21	17	3	0	0	1
	02-zuid - 03-zuid - 11-oost - 07-zuid			2	7	Doorgaand	2	3	1	1	1	3		1	1	0	0	0	0
	02-zuid - 03-zuid - 12-zuid			2	Overig	Bestemming	228	270	269	274	149	150	270	262	214	34	1	4	10
	02-zuid - 03-zuid - 12-zuid - 07-zuid			2	7	Doorgaand	418	316	353	364	324	281	352	361	289	47	1	10	15
	02-zuid - 04-west			2	4	Doorgaand	5	1			2	1	1	1	1	0	0	0	0
	03-noord			.	.	Intern	569	660	624	695	580	421	532	616	468	73	0	10	64
	03-noord - 01-noord			Overig	1	Herkomst	1115	1126	1203	1113	767	618	1036	1119	973	108	2	25	11
	03-noord - 02-noord			Overig	2	Herkomst	316	281	339	323	287	224	309	314	266	33	0	3	11
	03-noord - 04-west			Overig	4	Herkomst							2	0	0	0	0	0	0
	03-zuid			.	.	Intern	452	474	595	532	486	328	402	491	377	52	1	8	53
	03-zuid - 05-west			Overig	5	Herkomst	34	22	54	39	16	9	86	47	28	14	0	4	1
	03-zuid - 06-zuid			Overig	6	Herkomst	7	6	10	12	12	6	10	9	8	1	0	0	0
	03-zuid - 08-noord			Overig	8	Herkomst	8	3	5	6	12	3	6	6	4	1	0	0	0
	03-zuid - 09-west			.	.	Intern	96	113	139	126	61	53	159	127	104	18	1	2	1
	03-zuid - 09-west - 05-west			Overig	5	Herkomst	141	224	155	219	93	108	126	173	141	25	0	3	3
	03-zuid - 09-west - 06-zuid			Overig	6	Herkomst			1	1	1		1	1	1	0	0	0	0
	03-zuid - 09-west - 13-oost			Overig	13	Herkomst	3	1	4	5	2	1	4	3	2	2	0	0	0
	03-zuid - 10-oost			.	.	Intern	38	51	45	46	33	15	36	43	41	2	0	0	0
	03-zuid - 11-oost			.	.	Intern	24	29	22	26	16	12	24	25	19	5	0	0	1
	03-zuid - 11-oost - 07-zuid			Overig	7	Herkomst	3	7	6	5	1			4	4	0	0	0	0
	03-zuid - 12-zuid			.	.	Intern	167	214	223	216	114	72	152	194	167	22	0	1	5
	03-zuid - 12-zuid - 07-zuid			Overig	7	Herkomst	222	242	274	266	239	181	187	238	200	32	0	3	3
	03-zuid - 12-zuid - 11-west			.	.	Intern	4	3	3	2	1	2	2	3	2	0	0	0	0

Vervolg (2 van 5)

ROUTES			MEETDAGEN								CATEGORIEEN					
Route	HB kordon		Type verkeer	Di	Wo	Do	Vr	Za	Zo	Ma	Werk dag	Licht verkeer		Zwaar verkeer		Overig Buit
	Van	Naar		7-5	8-5	9-5	10-5	11-5	12-5	13-5		P	L	B	Z	
04-oost		Overig	Bestemming	1036	1029	1112	1059	829	546	1000	1047	845	162	1	18	20
04-oost - 01-noord	4	1	Doorgaand	8	13	8	14	5	4	3	9	6	2	0	1	0
04-oost - 02-noord	4	2	Doorgaand	214	190	202	176	192	158	187	194	163	24	0	2	5
04-oost - 03-zuid	4	Overig	Bestemming	36	32	42	35	19	21	37	36	32	5	0	0	0
04-oost - 03-zuid - 08-noord	4	8	Doorgaand	2	2	3	2	3		4	3	1	1	0	0	0
04-oost - 03-zuid - 12-zuid	4	Overig	Bestemming	1	3	3	6	1		12	5	4	1	0	0	0
04-oost - 03-zuid - 12-zuid - 07-zuid	4	7	Doorgaand	4	5	6	2	4	1		3	3	0	0	0	0
04-oost - 05-west	4	5	Doorgaand	409	401	374	379	172	128	391	391	322	51	0	11	8
04-oost - 06-zuid	4	6	Doorgaand	7	2	7	5	1	2		4	3	1	0	0	0
04-oost - 09-oost	4	Overig	Bestemming	171	155	187	148	130	78	148	162	117	39	0	4	2
04-oost - 09-oost - 08-noord	4	8	Doorgaand	18	19	20	20	18	14	17	19	10	8	0	0	0
04-oost - 09-oost - 10-oost	4	Overig	Bestemming	8	7	4	12	5	8	12	9	8	1	0	0	0
04-oost - 09-oost - 12-zuid	4	Overig	Bestemming	5	7	3	9	5	6	8	6	5	1	0	0	0
04-oost - 09-oost - 12-zuid - 07-zuid	4	7	Doorgaand	13	9	5	10	8	6	4	8	5	2	0	1	0
04-oost - 10-oost	4	Overig	Bestemming	37	38	42	45	15	18	36	40	36	3	0	0	1
04-oost - 10-oost - 08-noord	4	8	Doorgaand		1		1		1	1	1	1	0	0	0	0
04-oost - 11-oost	4	Overig	Bestemming	59	56	44	70	41	40	51	56	49	6	0	0	1
04-oost - 11-oost - 07-zuid	4	7	Doorgaand	27	31	24	27	24	25	21	26	23	3	0	0	0
04-oost - 11-oost - 12-noord	4	Overig	Bestemming	1	1	1		1	4	2	1	1	0	0	0	0
04-oost - 13-oost	4	13	Doorgaand	373	395	389	378	260	171	396	386	323	50	1	7	6
04-west	Overig	4	Herkomst	912	834	920	882	691	420	870	884	745	108	1	12	18
05-oost	5	Overig	Bestemming	3015	2760	2843	2972	2059	1850	1859	2690	2104	346	2	117	121
05-oost - 03-noord	5	Overig	Bestemming	7	11	7	15	9	6	16	11	6	4	0	0	0
05-oost - 03-noord - 01-noord	5	1	Doorgaand	8	6	14	7	6	6	8	9	7	2	0	0	0
05-oost - 03-noord - 02-noord	5	2	Doorgaand	62	30	49	42	19	20	9	38	29	9	0	0	0
05-oost - 04-west	5	4	Doorgaand	412	425	383	403	182	134	338	392	321	48	0	14	9
05-oost - 06-zuid	5	6	Doorgaand	19	14	13	7	16	5	6	12	11	1	0	0	0
05-oost - 09-oost	5	Overig	Bestemming	721	714	686	698	360	320	535	671	453	133	0	67	17
05-oost - 09-oost - 03-noord	5	Overig	Bestemming	256	294	296	275	187	151	238	272	173	57	1	31	10
05-oost - 09-oost - 03-noord - 01-noord	5	1	Doorgaand	52	60	65	68	41	38	35	56	38	11	0	5	2
05-oost - 09-oost - 03-noord - 02-noord	5	2	Doorgaand	458	407	509	506	357	331	224	421	325	65	0	16	15
05-oost - 09-oost - 08-noord	5	8	Doorgaand	98	82	81	85	70	39	61	81	52	21	0	7	2
05-oost - 09-oost - 10-oost	5	Overig	Bestemming	2	5	3	4		1	1	3	3	0	0	0	0
05-oost - 09-oost - 12-zuid	5	Overig	Bestemming	5	7	6	3	2	5	4	5	4	1	0	0	0
05-oost - 09-oost - 12-zuid - 07-zuid	5	7	Doorgaand	3	6	6	9	5	7		5	3	1	0	0	0
05-oost - 10-oost	5	Overig	Bestemming	274	240	249	254	143	151	147	233	199	26	0	3	5
05-oost - 10-oost - 08-noord	5	8	Doorgaand	79	79	83	90	51	43	46	75	51	22	0	0	2
05-oost - 10-oost - 12-zuid	5	Overig	Bestemming	4	1	2	2	1		1	2	2	0	0	0	0
05-oost - 11-oost	5	Overig	Bestemming	113	99	101	126	86	72	34	95	74	14	0	4	3
05-oost - 11-oost - 07-zuid	5	7	Doorgaand	55	58	54	52	33	31	36	51	41	8	0	0	2
05-oost - 11-oost - 12-noord	5	Overig	Bestemming	6	4	4	3	3	3	1	4	2	1	0	0	0
05-oost - 13-oost	5	13	Doorgaand	459	403	402	406	275	237	201	374	293	56	0	11	15
05-west	Overig	5	Herkomst	3451	3229	3020	3340	2354	1988	2891	3186	2454	420	2	156	154
06-noord	6	Overig	Bestemming	467	600	617	658	525	430	482	565	511	47	0	4	3
06-noord - 03-noord	6	Overig	Bestemming	7	8	3	10	8	8	17	9	6	2	0	0	1
06-noord - 03-noord - 01-noord	6	1	Doorgaand	1	4	1	2	3	3	6	3	3	0	0	0	0
06-noord - 03-noord - 02-noord	6	2	Doorgaand	12	7	14	11	21	9	2	9	8	1	0	0	0
06-noord - 04-west	6	4	Doorgaand	2	3	7	2	4	1	9	5	4	1	0	0	0
06-noord - 05-west	6	5	Doorgaand	10	7	7	10	14	11	9	9	7	1	0	0	0
06-noord - 09-oost	6	Overig	Bestemming	6	6	3	8	7	4	8	6	5	1	0	0	0
06-noord - 10-oost	6	Overig	Bestemming	43	39	48	63	50	36	36	46	43	2	0	0	0
06-noord - 10-oost - 08-noord	6	8	Doorgaand	25	29	22	17	13	20	17	22	15	7	0	0	0

Vervolg (3 van 5)

ROUTES			MEETDAGEN								CATEGORIEEN					
Route	HB kordon		Type verkeer	Di	Wo	Do	Vr	Za	Zo	Ma	Werk dag	Licht verkeer		Zwaar verkeer		Overig Buit
	Van	Naar		7-5	8-5	9-5	10-5	11-5	12-5	13-5		P	L	B	Z	
06-noord - 11-oost	6	Overig	Bestemming	88	116	134	131	110	91	93	112	99	12	0	0	1
06-noord - 11-oost - 07-zuid	6	7	Doorgaand	54	68	60	55	58	60	47	57	50	6	0	0	1
06-noord - 11-oost - 12-noord	6	Overig	Bestemming	9	16	16	8	24	11	14	13	10	2	0	0	0
06-noord - 11-oost - 12-noord - 08-noord	6	8	Doorgaand		1	3	1	2	2	1	1	1	0	0	0	0
06-noord - 13-oost	6	13	Doorgaand	6	17	19	14	13	11	10	13	11	2	0	0	0
06-zuid	Overig	6	Herkomst	545	608	662	711	646	530	589	623	556	60	0	2	5
07-noord	7	Overig	Bestemming	3820	3727	3803	4286	3552	2841	3145	3756	3264	311	1	33	147
07-noord - 10-west	7	Overig	Bestemming	107	132	106	103	102	94	72	104	89	12	0	1	2
07-noord - 11-west	7	Overig	Bestemming	855	809	854	888	751	624	636	808	729	62	0	6	12
07-noord - 11-west - 03-noord	7	Overig	Bestemming	2	3	5	5	2	5	1	3	2	0	1	0	0
07-noord - 11-west - 03-noord - 01-noord	7	1	Doorgaand	25	28	29	22	15	9	21	25	5	0	20	0	0
07-noord - 11-west - 03-noord - 02-noord	7	2	Doorgaand	2	1	1	2	1	2		1	1	0	0	0	0
07-noord - 11-west - 04-west	7	4	Doorgaand	28	26	19	28	19	13	21	24	21	3	0	0	0
07-noord - 11-west - 05-west	7	5	Doorgaand	38	44	34	41	34	28	38	39	31	7	0	0	1
07-noord - 11-west - 06-zuid	7	6	Doorgaand	92	107	97	104	97	109	104	101	91	9	0	0	1
07-noord - 11-west - 09-west	7	Overig	Bestemming	1	2	1	2	6	3	2	2	1	0	0	0	0
07-noord - 11-west - 10-oost	7	Overig	Bestemming	5	13	11	10	5	11	8	9	8	1	0	0	0
07-noord - 12-noord	7	Overig	Bestemming	1612	1484	1424	1545	1290	1133	1274	1468	1228	169	1	38	32
07-noord - 12-noord - 03-noord	7	Overig	Bestemming	332	349	358	373	282	264	278	338	264	50	1	10	13
07-noord - 12-noord - 03-noord - 01-noord	7	1	Doorgaand	1838	1661	1690	1723	1279	1110	1453	1673	1480	142	3	17	30
07-noord - 12-noord - 03-noord - 02-noord	7	2	Doorgaand	336	251	280	350	271	228	268	297	246	32	0	5	14
07-noord - 12-noord - 08-noord	7	8	Doorgaand	182	174	168	199	184	133	145	174	128	30	0	9	6
07-noord - 12-noord - 09-west	7	Overig	Bestemming	35	41	31	49	53	16	31	37	30	4	0	1	2
07-noord - 12-noord - 09-west - 04-west	7	4	Doorgaand	12	16	14	8	2	6	7	11	9	2	0	0	0
07-noord - 12-noord - 09-west - 05-west	7	5	Doorgaand	8	8	7	12	9	2	4	8	5	2	0	0	0
07-noord - 12-noord - 10-west	7	Overig	Bestemming	30	25	24	26	35	19	20	25	23	1	0	0	1
07-noord - 12-noord - 10-west - 04-west	7	4	Doorgaand						1	2	0	0	0	0	0	0
07-noord - 12-noord - 10-west - 05-west	7	5	Doorgaand	2	1	1	2	3	3	2	2	2	0	0	0	0
07-zuid	Overig	7	Herkomst	4397	4390	4507	4941	4124	3203	4532	4553	3990	398	2	37	127
08-noord	Overig	8	Herkomst	619	672	676	672	568	407	531	634	487	99	0	35	13
08-zuid	8	Overig	Bestemming	721	701	762	727	637	511	665	715	557	129	0	13	15
08-zuid - 03-noord	8	Overig	Bestemming	9	9	18	14	12	4	10	12	8	3	0	1	0
08-zuid - 03-noord - 01-noord	8	1	Doorgaand	61	58	62	63	39	37	55	60	45	10	0	4	1
08-zuid - 03-noord - 02-noord	8	2	Doorgaand		1	2	1		1		1	1	0	0	0	0
08-zuid - 09-west	8	Overig	Bestemming	76	100	96	68	61	39	73	83	60	17	0	4	2
08-zuid - 09-west - 04-west	8	4	Doorgaand	23	26	31	23	22	13	23	25	16	9	0	0	0
08-zuid - 09-west - 05-west	8	5	Doorgaand	179	150	133	156	108	58	154	154	99	41	0	11	3
08-zuid - 10-west	8	Overig	Bestemming	225	254	299	248	232	123	251	255	219	33	0	0	3
08-zuid - 10-west - 03-noord	8	Overig	Bestemming			2		2	1	2	1	1	0	0	0	0
08-zuid - 10-west - 03-noord - 01-noord	8	1	Doorgaand		1	1	1	1	1		1	0	0	0	0	0
08-zuid - 10-west - 03-noord - 02-noord	8	2	Doorgaand	1		1			1		0	0	0	0	0	0
08-zuid - 10-west - 04-west	8	4	Doorgaand	2		5	3	2	1		2	2	0	0	0	0
08-zuid - 10-west - 05-west	8	5	Doorgaand	88	95	79	81	58	61	92	87	60	23	0	0	4
08-zuid - 10-west - 06-zuid	8	6	Doorgaand	59	54	59	72	43	53	69	63	49	13	0	0	1
08-zuid - 10-west - 11-oost	8	Overig	Bestemming	2	8	2	9	5	3	9	6	6	0	0	0	0
08-zuid - 11-west	8	Overig	Bestemming	7	5	2	4	2	39	7	5	4	1	0	0	0
08-zuid - 12-zuid	8	Overig	Bestemming	134	147	164	176	108	74	154	155	118	28	0	5	4
08-zuid - 12-zuid - 07-zuid	8	7	Doorgaand	235	197	222	244	222	161	209	221	154	46	0	13	9
08-zuid - 12-zuid - 11-west	8	Overig	Bestemming	4	1	2	5	7	4	5	3	2	1	0	0	0
08-zuid - 12-zuid - 11-west - 06-zuid	8	6	Doorgaand	2	4	5	2	8	2	1	3	1	1	0	0	0
09-oost	.	.	Intern	943	1005	1083	953	678	373	1225	1042	687	179	6	62	108
09-oost - 03-noord	.	.	Intern	144	158	150	153	94	73	324	186	135	32	1	13	4

Vervolg (4 van 5)

ROUTES			MEETDAGEN								CATEGORIEEN					
Route	HB kordon		Type verkeer	Di	Wo	Do	Vr	Za	Zo	Ma	Werk dag	Licht verkeer		Zwaar verkeer		Overig Buit
	Van	Naar		7-5	8-5	9-5	10-5	11-5	12-5	13-5		P	L	B	Z	
09-oost - 03-noord - 01-noord	Overig	1	Herkomst	98	87	81	86	108	63	90	88	74	11	0	2	1
09-oost - 03-noord - 02-noord	Overig	2	Herkomst	192	178	206	170	152	113	162	182	143	29	1	4	5
09-oost - 08-noord	Overig	8	Herkomst	63	66	68	64	57	38	90	70	46	16	0	6	2
09-oost - 10-oost	.	.	Intern	23	21	17	19	19	8	22	20	18	2	0	0	0
09-oost - 10-oost - 08-noord	Overig	8	Herkomst	2	1	1			1		1	1	0	0	0	0
09-oost - 11-oost	.	.	Intern	11	9	9	6	2	6	10	9	7	2	0	0	0
09-oost - 11-oost - 07-zuid	Overig	7	Herkomst	1	1	3	3	7	2		2	1	0	0	0	0
09-oost - 12-zuid	.	.	Intern	21	23	28	21	28	15	26	24	19	4	0	1	0
09-oost - 12-zuid - 07-zuid	Overig	7	Herkomst	31	23	31	35	60	28	22	28	23	4	0	1	1
09-west	.	.	Intern	647	804	700	745	480	251	745	728	514	99	3	100	12
09-west - 04-west	Overig	4	Herkomst	170	164	151	171	113	70	169	165	125	35	0	4	1
09-west - 05-west	Overig	5	Herkomst	737	772	657	778	417	303	648	718	527	128	1	42	21
09-west - 06-zuid	Overig	6	Herkomst	7	8	7	7	7	4	9	8	6	1	0	0	0
09-west - 13-oost	Overig	13	Herkomst	60	63	47	52	34	16	46	54	29	18	0	4	2
10-oost	.	.	Intern	1112	1343	1157	1428	1082	633	1162	1240	1129	101	0	4	6
10-oost - 07-zuid	Overig	7	Herkomst	70	62	48	54	46	47	49	57	51	6	0	0	0
10-oost - 08-noord	Overig	8	Herkomst	186	214	236	210	175	120	215	212	175	34	0	0	3
10-oost - 12-zuid	.	.	Intern	14	12	19	20	18	7	30	19	18	1	0	0	0
10-oost - 12-zuid - 07-zuid	Overig	7	Herkomst	29	35	18	27	34	17	13	24	22	2	0	0	0
10-west	.	.	Intern	1144	1425	1135	1447	1146	625	1063	1243	1127	94	0	10	12
10-west - 03-noord	.	.	Intern	35	38	38	38	31	15	37	37	33	4	0	0	1
10-west - 03-noord - 01-noord	Overig	1	Herkomst	68	53	72	67	56	28	67	65	60	4	0	1	0
10-west - 03-noord - 02-noord	Overig	2	Herkomst	21	20	23	29	14	10	18	22	20	2	0	0	0
10-west - 04-west	Overig	4	Herkomst	40	46	42	34	24	15	40	40	38	2	0	0	0
10-west - 05-west	Overig	5	Herkomst	215	228	196	209	134	128	175	205	182	20	0	0	2
10-west - 06-zuid	Overig	6	Herkomst	75	76	75	104	66	74	69	80	74	5	0	0	0
10-west - 09-west	.	.	Intern	24	16	21	20	21	8	19	20	18	2	0	0	0
10-west - 09-west - 04-west	Overig	4	Herkomst	8	4	3	8	2	2	3	5	4	1	0	0	0
10-west - 11-oost	.	.	Intern	16	38	25	27	24	17	23	26	25	1	0	0	0
10-west - 11-oost - 07-zuid	Overig	7	Herkomst	9	12	9	10	14	7	4	9	8	1	0	0	0
10-west - 11-oost - 13-oost	Overig	13	Herkomst	1	1	1				1	1	1	0	0	0	0
11-oost	.	.	Intern	1460	1639	1511	1721	1479	729	1237	1514	1341	149	1	14	8
11-oost - 07-zuid	Overig	7	Herkomst	1213	1126	1234	1297	1216	861	1206	1215	1085	104	0	9	16
11-oost - 12-noord	.	.	Intern	52	69	80	76	97	57	62	68	59	7	0	0	0
11-oost - 12-noord - 03-noord	.	.	Intern	2	2	3	1		2	8	3	2	1	0	0	0
11-oost - 12-noord - 03-noord - 01-noord	Overig	1	Herkomst	4	5	2	3	5	5	4	4	3	1	0	0	0
11-oost - 12-noord - 03-noord - 02-noord	Overig	2	Herkomst	2	2	1	1	2	1		1	1	0	0	0	0
11-oost - 12-noord - 08-noord	Overig	8	Herkomst	2	2	8	5	9	4	5	4	3	1	0	0	0
11-oost - 13-oost	Overig	13	Herkomst	21	19	20	18	28	12	28	21	17	3	0	0	1
11-west	.	.	Intern	1323	1434	1422	1627	1385	806	1220	1405	1241	133	0	13	19
11-west - 03-noord	.	.	Intern	27	18	22	32	13	17	24	25	18	6	0	0	1
11-west - 03-noord - 01-noord	Overig	1	Herkomst	39	37	46	33	36	44	51	41	34	5	2	0	0
11-west - 03-noord - 02-noord	Overig	2	Herkomst	15	11	12	16	6	16	7	12	10	2	0	0	0
11-west - 04-west	Overig	4	Herkomst	64	46	46	56	55	45	46	52	45	6	0	1	0
11-west - 05-west	Overig	5	Herkomst	125	100	90	87	87	81	78	96	77	16	0	1	2
11-west - 06-zuid	Overig	6	Herkomst	169	181	167	201	173	159	165	177	155	19	0	1	1
11-west - 09-west	.	.	Intern	11	11	11	9	11	8	12	11	9	2	0	0	0
11-west - 09-west - 04-west	Overig	4	Herkomst		2	2	1	2	1	1	1	1	1	0	0	0
11-west - 10-oost	.	.	Intern	25	24	30	24	17	16	16	24	20	4	0	0	0
11-west - 10-oost - 08-noord	Overig	8	Herkomst	2	3	5	2	5	1	2	3	2	0	0	0	0
12-noord	.	.	Intern	1069	1341	1245	1288	963	624	1200	1229	1018	135	0	25	50
12-noord - 03-noord	.	.	Intern	223	288	263	227	193	114	282	257	202	39	0	8	8

Vervolg (5 van 5)

ROUTES			MEETDAGEN							CATEGORIEEN						
Route	HB kordon		Type verkeer	Di	Wo	Do	Vr	Za	Zo	Ma	Werk dag	Licht verkeer		Zwaar verkeer		Overig Buit
	Van	Naar		7-5	8-5	9-5	10-5	11-5	12-5	13-5		P	L	B	Z	
12-noord - 03-noord - 01-noord	Overig	1	Herkomst	858	917	923	896	542	430	1021	923	795	97	0	16	14
12-noord - 03-noord - 02-noord	Overig	2	Herkomst	177	169	209	179	146	122	175	182	155	21	0	2	4
12-noord - 08-noord	Overig	8	Herkomst	146	154	156	133	138	87	133	144	108	28	0	4	4
12-noord - 09-west	.	.	Intern	24	35	29	20	31	11	29	27	22	4	0	0	1
12-noord - 09-west - 04-west	Overig	4	Herkomst	5	12	5	9	7		11	8	7	1	0	0	0
12-noord - 09-west - 05-west	Overig	5	Herkomst	8	4	6	7	4	2	3	6	4	2	0	0	0
12-noord - 10-west	.	.	Intern	15	17	31	21	18	11	14	20	17	2	0	0	1
12-noord - 10-west - 05-west	Overig	5	Herkomst	2	3		2			2	2	1	1	0	0	0
12-zuid	.	.	Intern	1063	1178	1167	1301	782	470	842	1110	920	112	0	18	60
12-zuid - 07-zuid	Overig	7	Herkomst	1483	1490	1374	1428	1432	1190	1425	1440	1220	155	1	33	31
12-zuid - 11-west	.	.	Intern	61	66	52	67	76	47	53	60	53	6	0	0	1
12-zuid - 11-west - 04-west	Overig	4	Herkomst	2				1	1	2	1	0	0	0	0	0
12-zuid - 11-west - 05-west	Overig	5	Herkomst	3	2	5	1	5		1	2	2	0	0	0	0
12-zuid - 11-west - 06-zuid	Overig	6	Herkomst	25	31	38	35	36	35	34	33	29	4	0	0	0
13-oost	Overig	13	Herkomst	1759	1758	1766	1708	1580	898	1827	1764	1327	292	0	61	83
13-west	13	Overig	Bestemming	1747	1708	1799	1753	1554	878	1698	1741	1333	283	1	61	63
13-west - 04-west	13	4	Doorgaand	420	380	390	402	251	178	374	393	323	53	0	11	6
13-west - 05-west	13	5	Doorgaand	546	507	544	544	418	285	432	515	433	58	0	10	14
13-west - 06-zuid	13	6	Doorgaand	28	39	30	35	34	32	31	33	28	5	0	0	0
13-west - 09-oost	13	Overig	Bestemming	43	47	38	47	36	15	44	44	24	16	0	3	1
13-west - 09-oost - 03-noord	13	Overig	Bestemming	2	6	3	3	2		8	4	4	1	0	0	0
13-west - 09-oost - 03-noord - 01-noord	13	1	Doorgaand	4	3	7	4	3	4	1	4	3	1	0	0	0
13-west - 09-oost - 03-noord - 02-noord	13	2	Doorgaand	2	2	2	2	2	2	2	2	1	0	0	0	0
13-west - 11-west	13	Overig	Bestemming	27	25	28	35	36	20	24	28	23	4	0	0	0
13-west - 11-west - 03-noord - 01-noord	13	1	Doorgaand	2		1	2	1	1	1	1	1	0	0	0	0
13-west - 11-west - 06-zuid	13	6	Doorgaand	5		3	3	6	6		2	2	0	0	0	0

# KENTEKENONDERZOEK

# BORNE

## Routes - Visualisatie doorgaand verkeer

### 1. ALMELOSESTRAAT

#### WERKDAG ETMAAL - TOTAAL MOTORVOERTUIGEN

##### Onderzoeksgebied

Borne

##### Meting

Meetperiode: 7 mei t/m 13 mei 2019

Methodiek: Kentekenregistratie met anpr camera

In opdracht van: Gemeente Borne

Uitgevoerd door: Meetel

##### Locaties

Kordon Borne / Zenderen

1. Almelsestraat (Mastboersweg - Alenhuisweg)
2. Albergerweg (Prinsenweg - Strooldijk)
4. Bornebroeksestraat (Tusveld - Braamhaarsstraat)
5. Klufft (A35 - Amerikalaan)
6. Deldensestraat (Veldweg - Veldovenweg)
7. Rondweg (Amerikalaan - Grotestraat)
8. Weerselosestraat (Hertmerweg - Zwartkotteweg)
13. Amerikalaan (Rientjesoven - Oude Hengeloseweg)

##### Overig

3. Zenderensestraat (Pr Bernhardlaan - Het Hulscher)
9. Oonksweg (Beerninksweg - Industriestraat)
10. Von Bonninghausenstraat (Oude Almelseweg - Bek)
11. Europastraat (Oude Deldensestraat - Wensinkstraat)
12. Rondweg (Grotestraat - Deurningerweg)

##### Toelichting

Doorgaand verkeer gedefinieerd als zijnde doorgaand verkeer door Borne en Zenderen, waarbij de buitenste meetlocaties (1, 2, 4 t/m 8 en 13) als kordon zijn beschouwd.

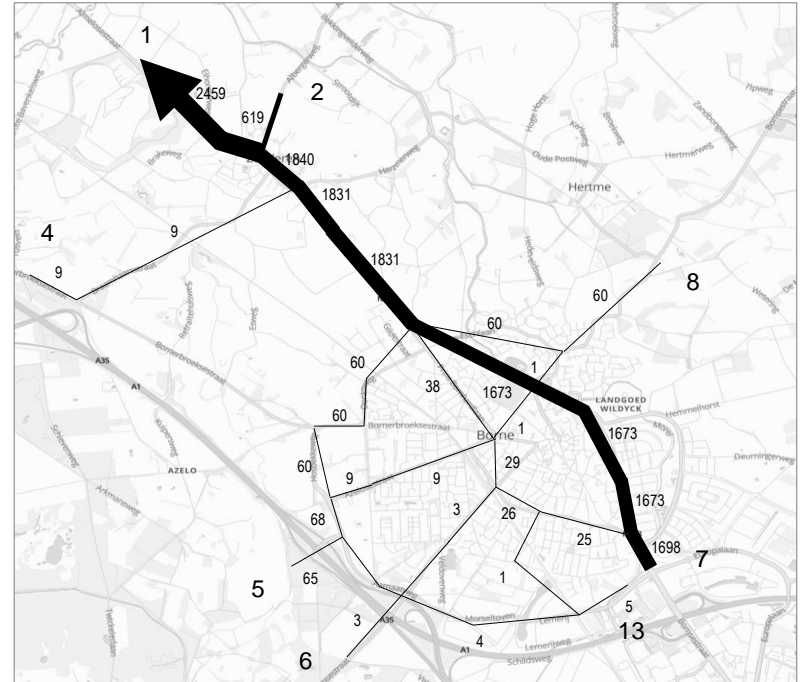
### VANUIT 1



#### Vanuit 1

Totaal verkeer:	5938
Doorgaand verkeer:	2521
Doorgaand %:	42%

### NAAR 1



#### Naar 1

Totaal verkeer:	5400
Doorgaand verkeer:	2459
Doorgaand %:	46%

# KENTEKENONDERZOEK

# BORNE

## Routes - Visualisatie doorgaand verkeer

### 2. ALBERGERWEG

#### WERKDAG ETMAAL - TOTAAL MOTORVOERTUIGEN

##### Onderzoeksgebied

Borne

##### Meting

Meetperiode: 7 mei t/m 13 mei 2019

Methodiek: Kentekenregistratie met anpr camera

In opdracht van: Gemeente Borne

Uitgevoerd door: Meetel

##### Locaties

Kordon Borne / Zenderen

1. Almelsestraat (Mastboersweg - Alenhuisweg)
2. Albergerweg (Prinsenweg - Strooldijk)
4. Bornebroeksestraat (Tusveld - Braamhaarsstraat)
5. Klufft (A35 - Amerikalaan)
6. Deldensestraat (Veldweg - Veldovenweg)
7. Rondweg (Amerikalaan - Grotestraat)
8. Weerselosestraat (Hertmerweg - Zwartkotteweg)
13. Amerikalaan (Rientjesoven - Oude Hengeloseweg)

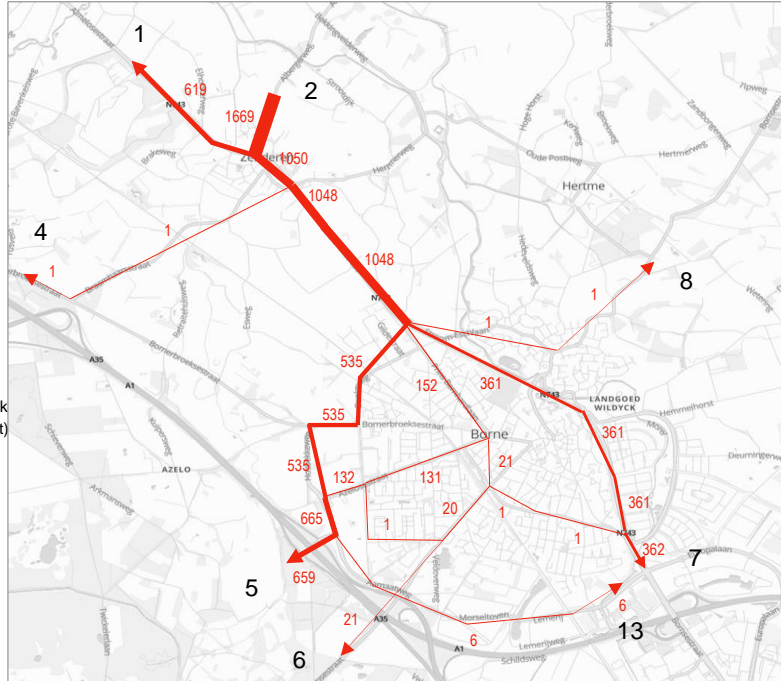
##### Overig

3. Zenderensestraat (Pr Bernhardlaan - Het Hulscher)
9. Oonksweg (Beerninksweg - Industriestraat)
10. Von Bonninghausenstraat (Oude Almelseweg - Bek)
11. Europastraat (Oude Deldensestraat - Wensinkstraat)
12. Rondweg (Grotestraat - Deurningerweg)

##### Toelichting

Doorgaand verkeer gedefinieerd als zijnde doorgaand verkeer door Borne en Zenderen, waarbij de buitenste meetlocaties (1, 2, 4 t/m 8 en 13) als kordon zijn beschouwd.

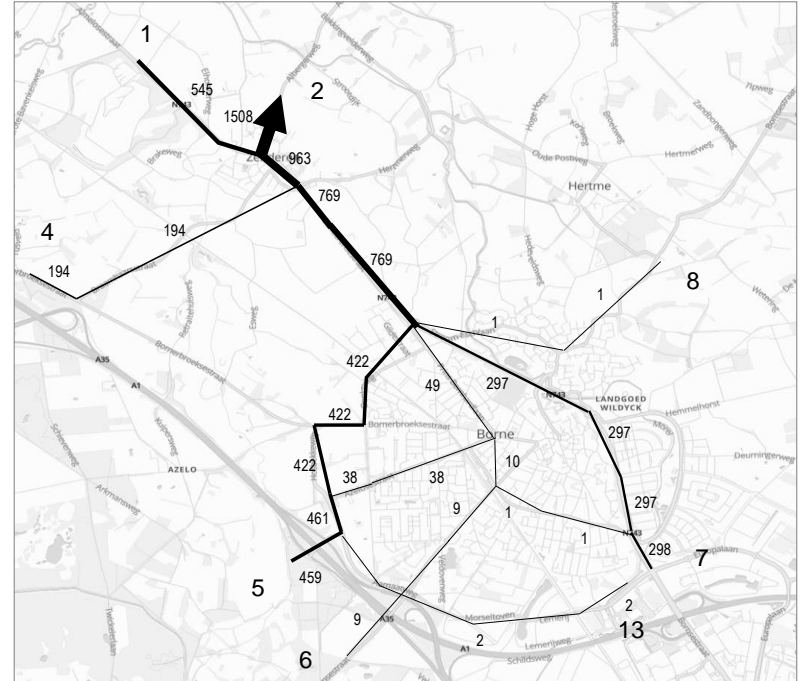
### VANUIT 2



#### Vanuit 2

Totaal verkeer:	3050
Doorgaand verkeer:	1669
Doorgaand %:	55%

### NAAR 2



#### Naar 2

Totaal verkeer:	2638
Doorgaand verkeer:	1508
Doorgaand %:	57%



# KENTEKENONDERZOEK

# BORNE

## Routes - Visualisatie doorgaand verkeer

### 3. ZENDERENSESTRAAT

#### WERKDAG ETMAAL - TOTAAL MOTORVOERTUIGEN

##### Onderzoeksgebied

Borne

##### Meting

Meetperiode: 7 mei t/m 13 mei 2019

Methodiek: Kentekenregistratie met anpr camera

In opdracht van: Gemeente Borne

Uitgevoerd door: Meetel

##### Locaties

Kordon Borne / Zenderen

1. Almlosestraat (Mastboersweg - Alenhuisweg)
2. Albergerweg (Prinsenweg - Strooldijk)
4. Bornebroeksestraat (Tusveld - Braamhaarsstraat)
5. Klufft (A35 - Amerikalaan)
6. Deldensestraat (Veldweg - Veldovenweg)
7. Rondweg (Amerikalaan - Grotestraat)
8. Weerselosestraat (Hertmerweg - Zwartkotteweg)
13. Amerikalaan (Rientjesoven - Oude Hengeloseweg)

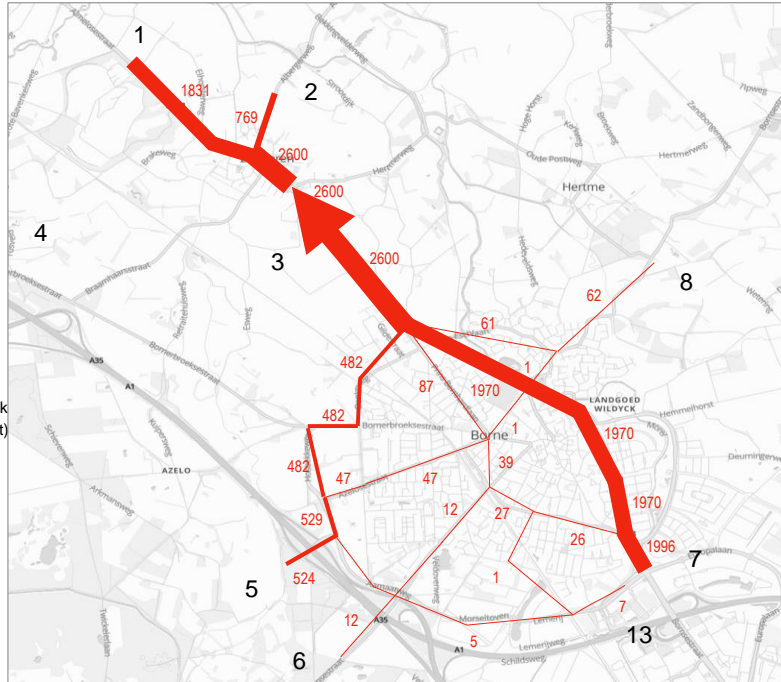
##### Overig

3. Zenderensestraat (Pr Bernhardlaan - Het Hulscher)
9. Oonksweg (Beerninksweg - Industriestraat)
10. Von Bonninghausenstraat (Oude Almloseweg - Bek)
11. Europastraat (Oude Deldensestraat - Wensinkstraat)
12. Rondweg (Grotestraat - Deurningerweg)

##### Toelichting

Doorgaand verkeer gedefinieerd als zijnde doorgaand verkeer door Borne en Zenderen, waarbij de buitenste meetlocaties (1, 2, 4 t/m 8 en 13) als kordon zijn beschouwd.

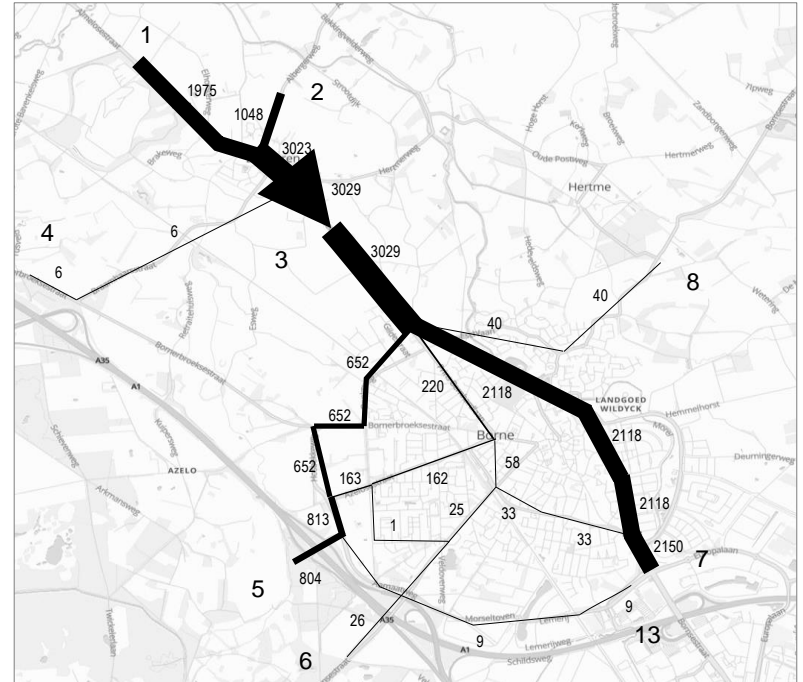
#### VIA 3-NOORD



##### Via 3-Noord

Totaal verkeer:	7327
Doorgaand verkeer:	2600
Doorgaand %:	35%

#### VIA 3-ZUID



##### Via 3-Zuid

Totaal verkeer:	7908
Doorgaand verkeer:	3029
Doorgaand %:	38%

# KENTEKENONDERZOEK

# BORNE

## Routes - Visualisatie doorgaand verkeer

### 4. BORNERBROEKSESTRAAT

#### WERKDAG ETMAAL - TOTAAL MOTORVOERTUIGEN

##### Onderzoeksgebied

Borne

##### Meting

Meetperiode: 7 mei t/m 13 mei 2019

Methodiek: Kentekenregistratie met anpr camera

In opdracht van: Gemeente Borne

Uitgevoerd door: Meetel

##### Locaties

Kordon Borne / Zenderen

1. Almlosestraat (Mastboersweg - Alenhuisweg)
2. Albergerweg (Prinsenweg - Strooldijk)
4. Bornebroeksestraat (Tusveld - Braamhaarsstraat)
5. Klufft (A35 - Amerikalaan)
6. Deldensestraat (Veldweg - Veldovenweg)
7. Rondweg (Amerikalaan - Grotestraat)
8. Weerselosestraat (Hertmerweg - Zwartkotteweg)
13. Amerikalaan (Rientjesoven - Oude Hengeloseweg)

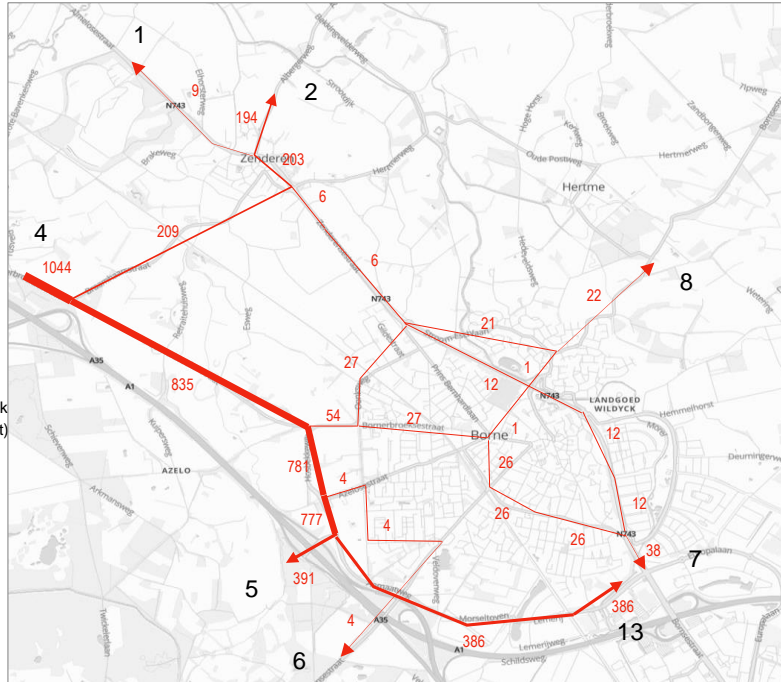
##### Overig

3. Zenderensestraat (Pr Bernhardlaan - Het Hulscher)
9. Oonksweg (Beerninksweg - Industriestraat)
10. Von Bonninghausenstraat (Oude Almloseweg - Bek)
11. Europastraat (Oude Deldensestraat - Wensinkstraat)
12. Rondweg (Grotestraat - Deurningerweg)

##### Toelichting

Doorgaand verkeer gedefinieerd als zijnde doorgaand verkeer door Borne en Zenderen, waarbij de buitenste meetlocaties (1, 2, 4 t/m 8 en 13) als kordon zijn beschouwd.

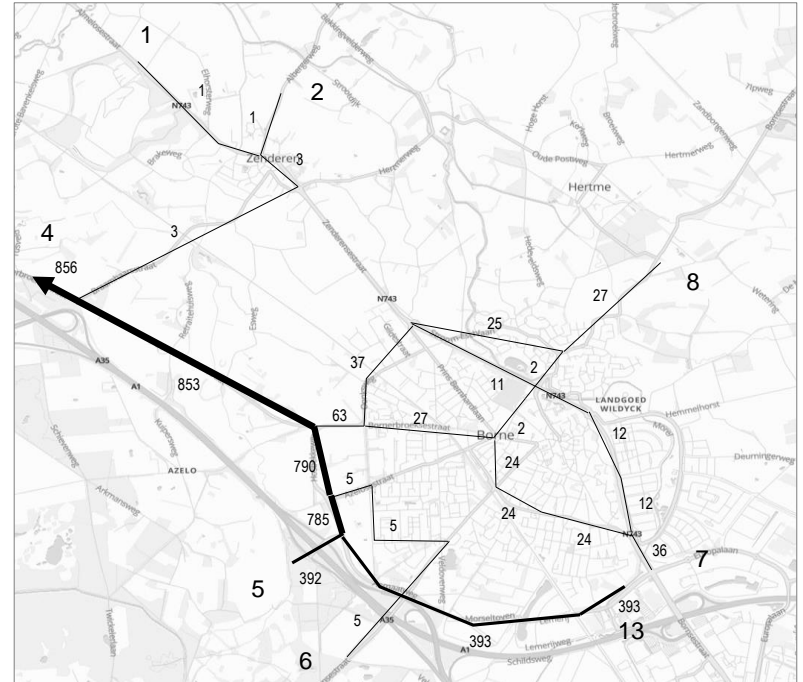
### VANUIT 4



#### Vanuit 4

Totaal verkeer:	2406
Doorgaand verkeer:	1044
Doorgaand %:	43%

### NAAR 4



#### Naar 4

Totaal verkeer:	2013
Doorgaand verkeer:	856
Doorgaand %:	43%

# KENTEKENONDERZOEK

# BORNE

## Routes - Visualisatie doorgaand verkeer

### 5. KLUFT

#### WERKDAG ETMAAL - TOTAAL MOTORVOERTUIGEN

Onderzoeksgebied

Borne

Meting

Meetperiode: 7 mei t/m 13 mei 2019

Methodiek: Kentekenregistratie met anpr camera

In opdracht van: Gemeente Borne

Uitgevoerd door: Meetel

Locaties

Kordon Borne / Zenderen

1. Almelsestraat (Mastboersweg - Alenhuisweg)

2. Albergerweg (Prinsenweg - Strooddijk)

4. Bornebroeksestraat (Tusveld - Braamhaarsstraat)

5. Klufft (A35 - Amerikalaan)

6. Deldensestraat (Veldweg - Veldovenweg)

7. Rondweg (Amerikalaan - Grotestraat)

8. Weerselosestraat (Hertmerweg - Zwartkotteweg)

13. Amerikalaan (Rientjesoven - Oude Hengeloseweg)

Overig

3. Zenderensestraat (Pr Bernhardlaan - Het Hulscher)

9. Oonksweg (Beerninksweg - Industriestraat)

10. Von Bonninghausenstraat (Oude Almelseweg - Bek)

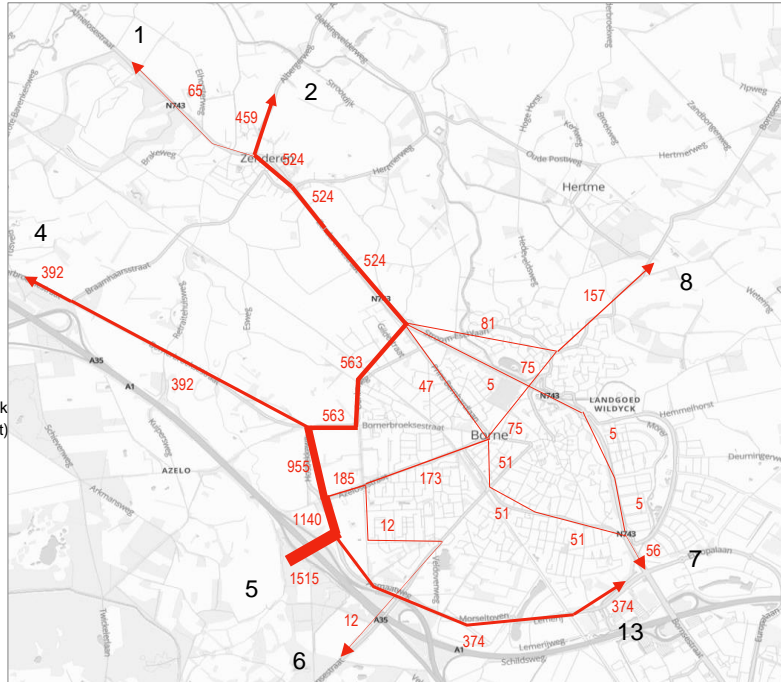
11. Europastraat (Oude Deldensestraat - Wensinkstraat)

12. Rondweg (Grotestraat - Deurningerweg)

Toelichting

Doorgaand verkeer gedefinieerd als zijnde doorgaand verkeer door Borne en Zenderen, waarbij de buitenste meetlocaties (1, 2, 4 t/m 8 en 13) als kordon zijn beschouwd.

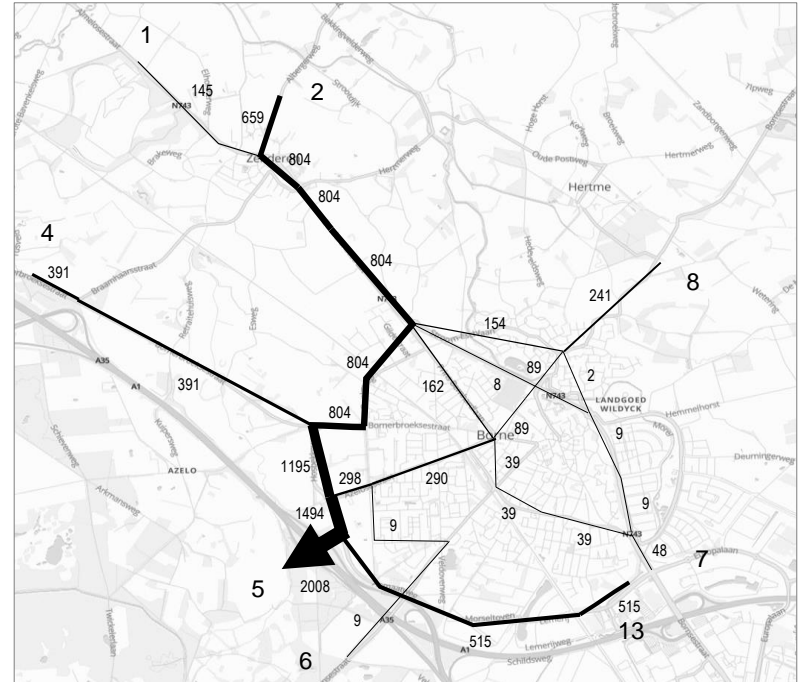
### VANUIT 5



#### Vanuit 5

Totaal verkeer:	5499
Doorgaand verkeer:	1515
Doorgaand %:	28%

### NAAR 5



#### Naar 5

Totaal verkeer:	6443
Doorgaand verkeer:	2008
Doorgaand %:	31%

# KENTEKENONDERZOEK

# BORNE

## Routes - Visualisatie doorgaand verkeer

### 6. DELDENSESTRAAT

#### WERKDAG ETMAAL - TOTAAL MOTORVOERTUIGEN

Onderzoeksgebied

Borne

Meting

Meetperiode: 7 mei t/m 13 mei 2019

Methodiek: Kentekenregistratie met anpr camera

In opdracht van: Gemeente Borne

Uitgevoerd door: Meetel

Locaties

Kordon Borne / Zenderen

1. Almelsestraat (Mastboersweg - Alenhuisweg)
2. Albergerweg (Prinsenweg - Strooldijk)
3. Klufft (A35 - Amerikalaan)
4. Bornebroeksestraat (Tusveld - Braamhaarsstraat)
5. Klufft (A35 - Amerikalaan)
6. Deldensestraat (Veldweg - Veldovenweg)
7. Rondweg (Amerikalaan - Grotestraat)
8. Weerselosestraat (Hertmerweg - Zwartkotteweg)
13. Amerikalaan (Rientjesoven - Oude Hengeloseweg)

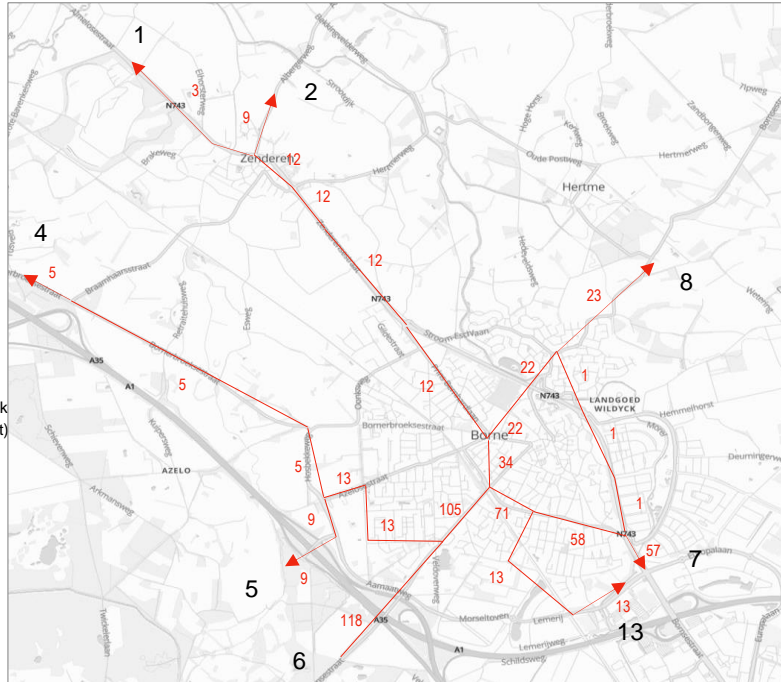
Overig

3. Zenderensestraat (Pr Bernhardlaan - Het Hulscher)
9. Oonksweg (Beerninksweg - Industriestraat)
10. Von Bonninghausenstraat (Oude Almelseweg - Bek)
11. Europastraat (Oude Deldensestraat - Wensinkstraat)
12. Rondweg (Grotestraat - Deurningerweg)

Toelichting

Doorgaand verkeer gedefinieerd als zijnde doorgaand verkeer door Borne en Zenderen, waarbij de buitenste meetlocaties (1, 2, 4 t/m 8 en 13) als kordon zijn beschouwd.

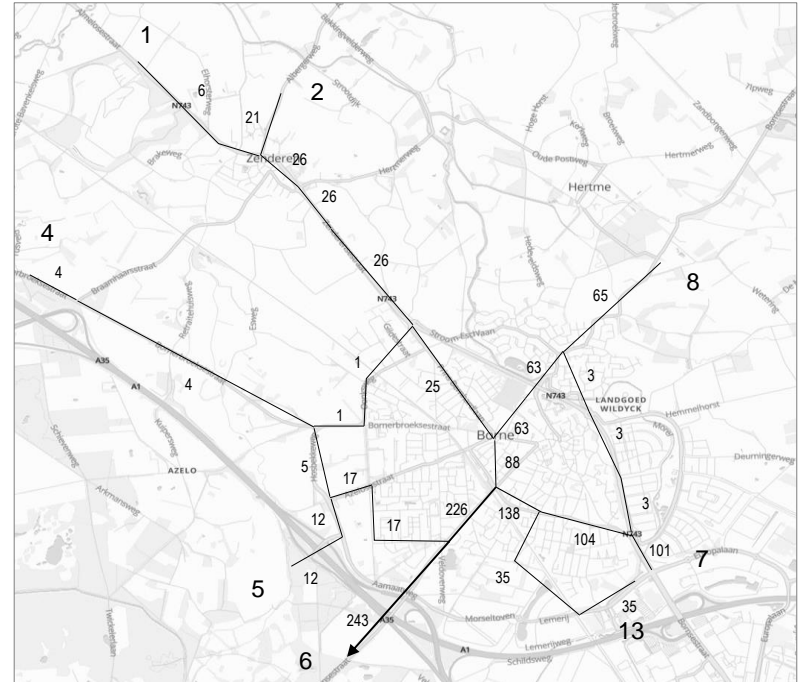
### VANUIT 6



#### Vanuit 6

Totaal verkeer:	869
Doorgaand verkeer:	118
Doorgaand %:	14%

### NAAR 6



#### Naar 6

Totaal verkeer:	1172
Doorgaand verkeer:	243
Doorgaand %:	21%

# KENTEKENONDERZOEK

# BORNE

## Routes - Visualisatie doorgaand verkeer

### 7. RONDWEG

#### WERKDAG ETMAAL - TOTAAL MOTORVOERTUIGEN

##### Onderzoeksgebied

Borne

##### Meting

Meetperiode: 7 mei t/m 13 mei 2019

Methodiek: Kentekenregistratie met anpr camera

In opdracht van: Gemeente Borne

Uitgevoerd door: Meetel

##### Locaties

Kordon Borne / Zenderen

1. Almlosestraat (Mastboersweg - Alenhuisweg)
2. Albergerweg (Prinsenweg - Strooldijk)
4. Bornebroeksestraat (Tusveld - Braamhaarsstraat)
5. Klufft (A35 - Amerikalaan)
6. Deldensestraat (Veldweg - Veldovenweg)
7. Rondweg (Amerikalaan - Grotestraat)
8. Weerselosestraat (Hertmerweg - Zwartkotteweg)
13. Amerikalaan (Rientjesoven - Oude Hengeloseweg)

##### Overig

3. Zenderensestraat (Pr Bernhardlaan - Het Hulscher)
9. Oonksweg (Beerninksweg - Industriestraat)
10. Von Bonninghausenstraat (Oude Almloseweg - Bek)
11. Europastraat (Oude Deldensestraat - Wensinkstraat)
12. Rondweg (Grotestraat - Deurningerweg)

##### Toelichting

Doorgaand verkeer gedefinieerd als zijnde doorgaand verkeer door Borne en Zenderen, waarbij de buitenste meetlocaties (1, 2, 4 t/m 8 en 13) als kordon zijn beschouwd.

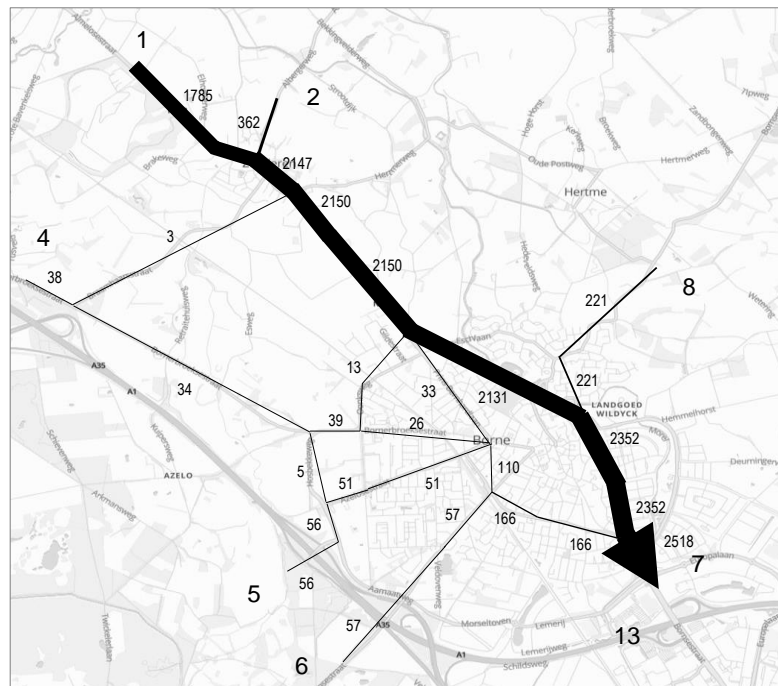
### VANUIT 7



#### Vanuit 7

Totaal verkeer:	8906
Doorgaand verkeer:	2355
Doorgaand %:	26%

### NAAR 7



#### Naar 7

Totaal verkeer:	10089
Doorgaand verkeer:	2518
Doorgaand %:	25%



# KENTEKENONDERZOEK

# BORNE

## Routes - Visualisatie doorgaand verkeer

### 8. WEERSELOSESTRAAT

#### WERKDAG ETMAAL - TOTAAL MOTORVOERTUIGEN

Onderzoeksgebied

Borne

Meting

Meetperiode: 7 mei t/m 13 mei 2019

Methodiek: Kentekenregistratie met anpr camera

In opdracht van: Gemeente Borne

Uitgevoerd door: Meetel

Locaties

Kordon Borne / Zenderen

1. Almelsestraat (Mastboersweg - Alenhuisweg)
2. Albergerweg (Prinsenweg - Strooddijk)
4. Bornebroeksestraat (Tusveld - Braamhaarsstraat)
5. Klufft (A35 - Amerikalaan)
6. Deldensestraat (Veldweg - Veldovenweg)
7. Rondweg (Amerikalaan - Grotestraat)
8. Weerselosestraat (Hertmerweg - Zwartkotteweg)
13. Amerikalaan (Rientjesoven - Oude Hengeloseweg)

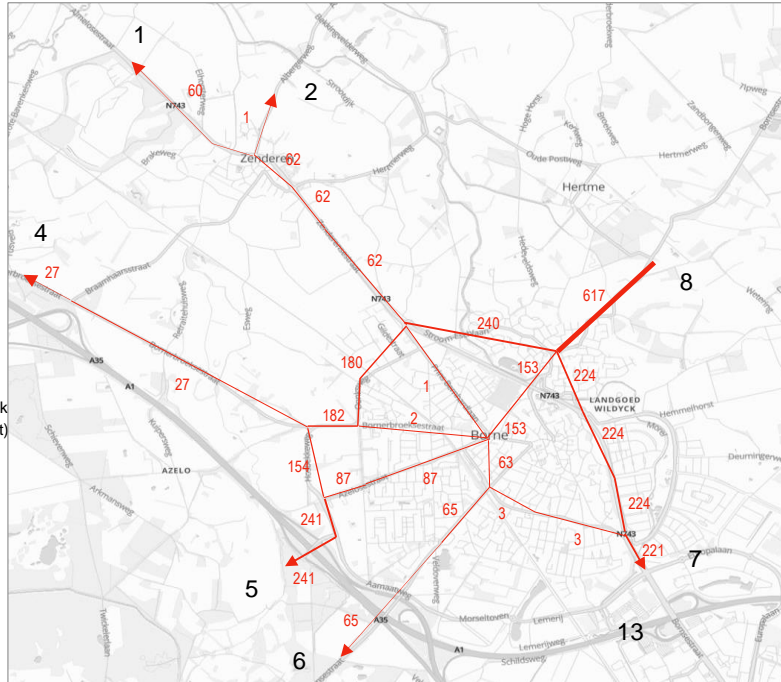
Overig

3. Zenderensestraat (Pr Bernhardlaan - Het Hulscher)
9. Oonksweg (Beerninksweg - Industriestraat)
10. Von Bonninghausenstraat (Oude Almelseweg - Bek)
11. Europastraat (Oude Deldensestraat - Wensinkstraat)
12. Rondweg (Grotestraat - Deurningerweg)

Toelichting

Doorgaand verkeer gedefinieerd als zijnde doorgaand verkeer door Borne en Zenderen, waarbij de buitenste meetlocaties (1, 2, 4 t/m 8 en 13) als kordon zijn beschouwd.

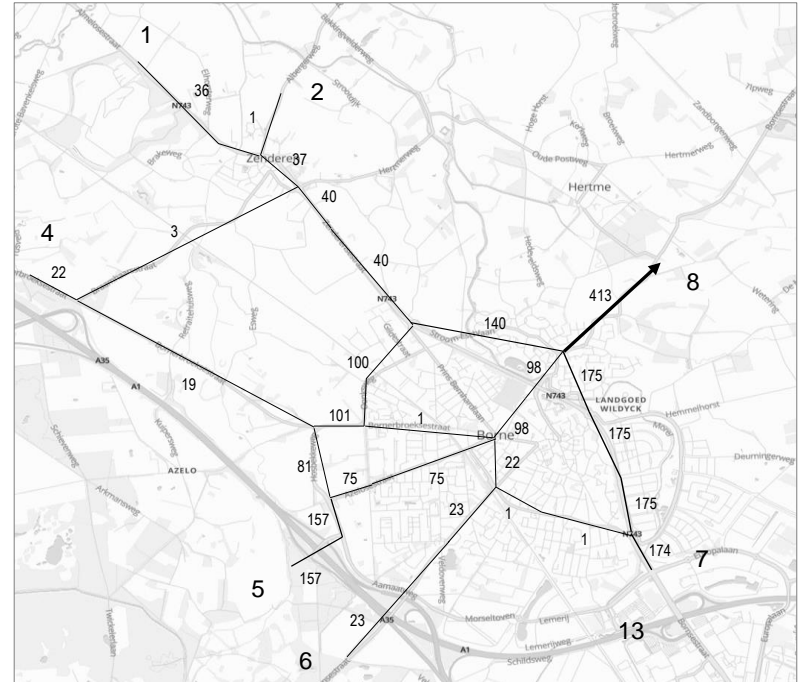
#### VANUIT 8



#### Vanuit 8

Totaal verkeer:	1852
Doorgaand verkeer:	617
Doorgaand %:	33%

#### NAAR 8



#### Naar 8

Totaal verkeer:	1487
Doorgaand verkeer:	413
Doorgaand %:	28%

# KENTEKENONDERZOEK

# BORNE

Routes - Visualisatie doorgaand verkeer

## 9. OONKSWEG

WERKDAG ETMAAL - TOTAAL MOTORVOERTUIGEN

Onderzoeksgebied

Borne

Meting

Meetperiode: 7 mei t/m 13 mei 2019

Methodiek: Kentekenregistratie met anpr camera

In opdracht van: Gemeente Borne

Uitgevoerd door: Meetel

Locaties

Kordon Borne / Zenderen

1. Almlosestraat (Mastboersweg - Alenhuisweg)
2. Albergerweg (Prinsenweg - Strooldijk)
4. Bornebroeksestraat (Tusveld - Braamhaarsstraat)
5. Klufft (A35 - Amerikalaan)
6. Deldensestraat (Veldweg - Veldovenweg)
7. Rondweg (Amerikalaan - Grotestraat)
8. Weerselosestraat (Hertmerweg - Zwartkotteweg)
13. Amerikalaan (Rientjesoven - Oude Hengeloseweg)

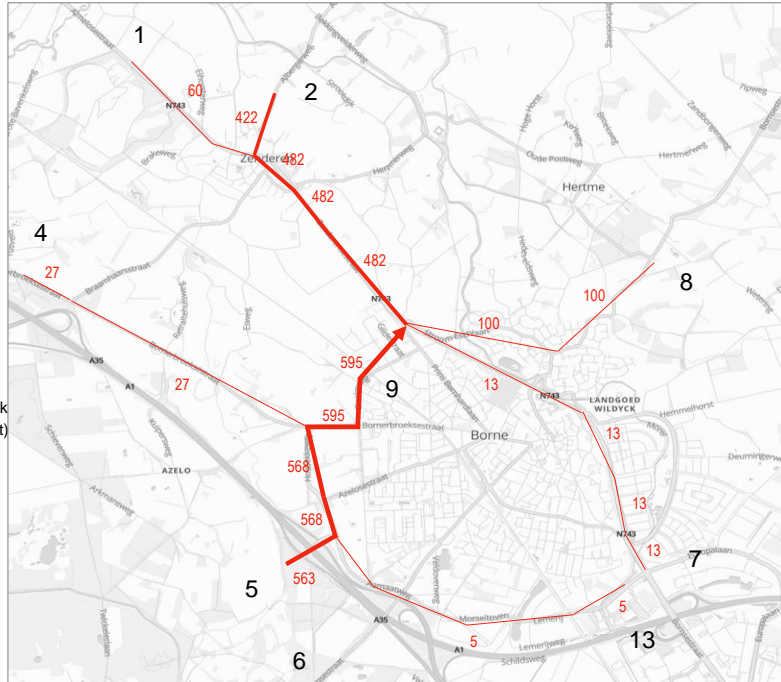
Overig

3. Zenderensestraat (Pr Bernhardlaan - Het Hulscher)
9. Oonksweg (Beerninksweg - Industriestraat)
10. Von Bonninghausenstraat (Oude Almloseweg - Bek)
11. Europastraat (Oude Deldensestraat - Wensinkstraat)
12. Rondweg (Grotestraat - Deurningerweg)

Toelichting

Doorgaand verkeer gedefinieerd als zijnde doorgaand verkeer door Borne en Zenderen, waarbij de buitenste meetlocaties (1, 2, 4 t/m 8 en 13) als kordon zijn beschouwd.

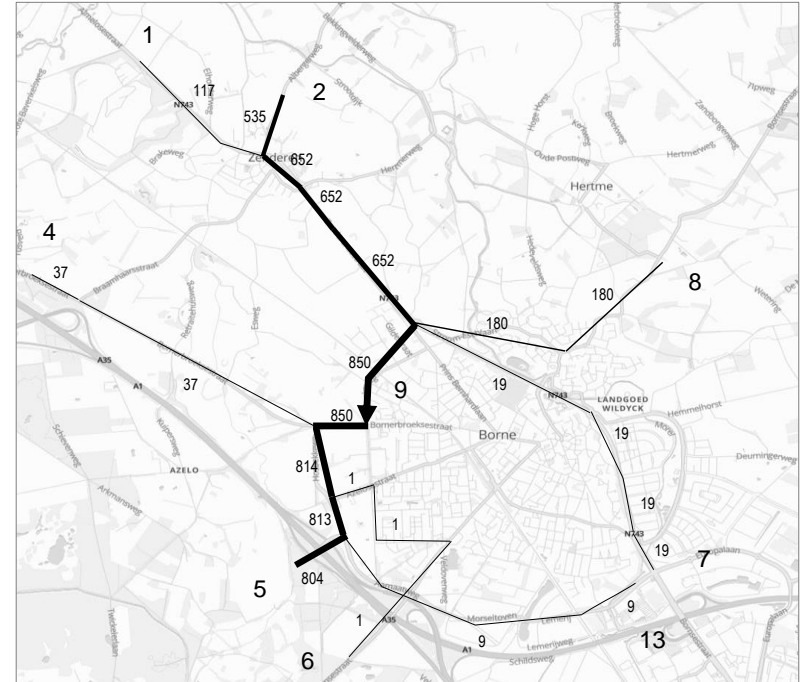
### VIA 9-OOST



#### Via 9-Oost

Totaal verkeer:	3429
Doorgaand verkeer:	595
Doorgaand %:	17%

### VIA 9-WEST



#### Via 9-West

Totaal verkeer:	3323
Doorgaand verkeer:	850
Doorgaand %:	26%



# KENTEKENONDERZOEK

# BORNE

## Routes - Visualisatie doorgaand verkeer

### 10. VON BONNINGHAUSENSTRAAAT

#### WERKDAG ETMAAL - TOTAAL MOTORVOERTUIGEN

##### Onderzoeksgebied

Borne

##### Meting

Meetperiode: 7 mei t/m 13 mei 2019

Methodiek: Kentekenregistratie met anpr camera

In opdracht van: Gemeente Borne

Uitgevoerd door: Meetel

##### Locaties

Kordon Borne / Zenderen

1. Almelsestraat (Mastboersweg - Alenhuisweg)
2. Albergerweg (Prinsenvweg - Strooldijk)
4. Bornebroeksestraat (Tusveld - Braamhaarsstraat)
5. Klufft (A35 - Amerikalaan)
6. Deldensestraat (Veldweg - Veldovenweg)
7. Rondweg (Amerikalaan - Grotestraat)
8. Weerselosestraat (Hertmerweg - Zwartkotteweg)
13. Amerikalaan (Rientjesoven - Oude Hengeloseweg)

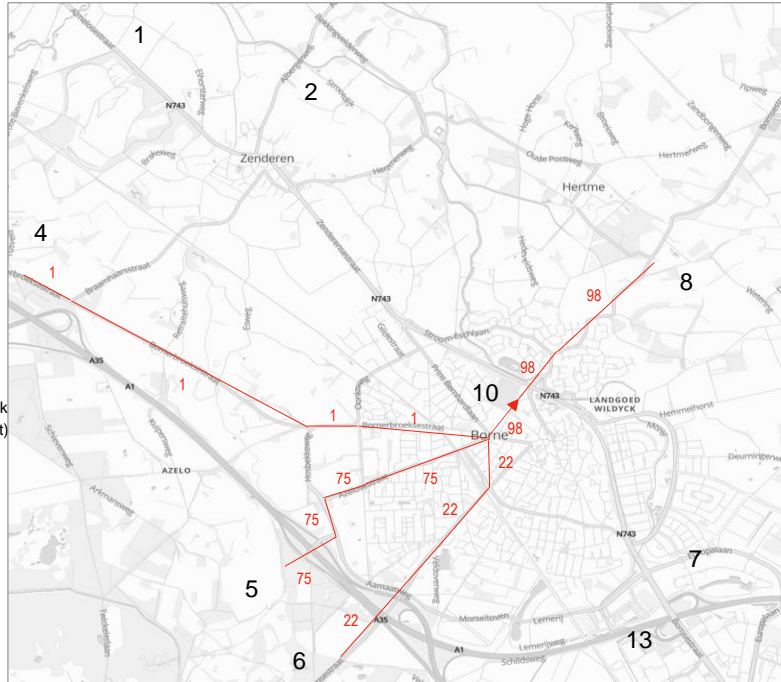
##### Overig

3. Zenderensestraat (Pr Bernhardlaan - Het Hulscher)
9. Oonksweg (Beerninksweg - Industriestraat)
10. Von Bonninghausenstraat (Oude Almelseweg - Bek)
11. Europastraat (Oude Deldensestraat - Wensinkstraat)
12. Rondweg (Grotestraat - Deurningerweg)

##### Toelichting

Doorgaand verkeer gedefinieerd als zijnde doorgaand verkeer door Borne en Zenderen, waarbij de buitenste meetlocaties (1, 2, 4 t/m 8 en 13) als kordon zijn beschouwd.

### VIA 10-OOST



#### Via 10-Oost

Totaal verkeer:	2182
Doorgaand verkeer:	98
Doorgaand %:	4%

### VIA 10-WEST



#### Via 10-West

Totaal verkeer:	2320
Doorgaand verkeer:	155
Doorgaand %:	7%



# KENTEKENONDERZOEK

# BORNE

## Routes - Visualisatie doorgaand verkeer

### 12. RONDWEG

#### WERKDAG ETMAAL - TOTAAL MOTORVOERTUIGEN

##### Onderzoeksgebied

Borne

##### Meting

Meetperiode: 7 mei t/m 13 mei 2019

Methodiek: Kentekenregistratie met anpr camera

In opdracht van: Gemeente Borne

Uitgevoerd door: Meetel

##### Locaties

Kordon Borne / Zenderen

1. Almlosestraat (Mastboersweg - Alenhuisweg)
2. Albergerweg (Prinsenweg - Strotdijk)
4. Bornebroeksestraat (Tusveld - Braamhaarsstraat)
5. Klufft (A35 - Amerikalaan)
6. Deldensestraat (Veldweg - Veldovenweg)
7. Rondweg (Amerikalaan - Grotestraat)
8. Weerselosestraat (Hertmerweg - Zwartkotteweg)
13. Amerikalaan (Rientjesoven - Oude Hengeloseweg)

##### Overig

3. Zenderensestraat (Pr Bernhardlaan - Het Hulscher)
9. Oonksweg (Beerninksweg - Industriestraat)
10. Von Bonninghausenstraat (Oude Almloseweg - Bek)
11. Europastraat (Oude Deldensestraat - Wensinkstraat)
12. Rondweg (Grotestraat - Deurningerweg)

##### Toelichting

Doorgaand verkeer gedefinieerd als zijnde doorgaand verkeer door Borne en Zenderen, waarbij de buitenste meetlocaties (1, 2, 4 t/m 8 en 13) als kordon zijn beschouwd.

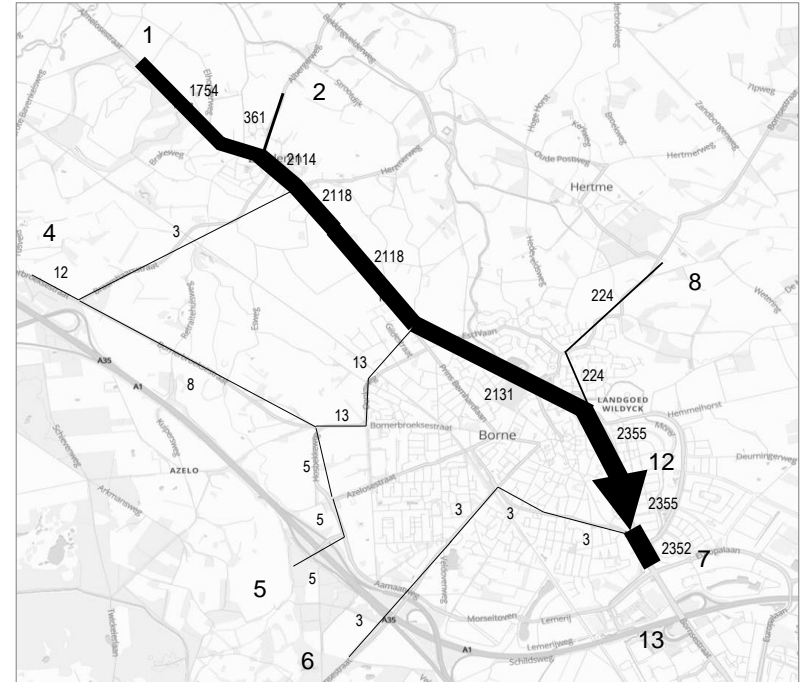
### VIA 12-NOORD



#### Via 12-Noord

Totaal verkeer:	6929
Doorgaand verkeer:	2166
Doorgaand %:	31%

### VIA 12-ZUID



#### Via 12-Zuid

Totaal verkeer:	7040
Doorgaand verkeer:	2355
Doorgaand %:	33%

# KENTEKENONDERZOEK

# BORNE

## Routes - Visualisatie doorgaand verkeer

### 13. AMERIKALAAN

#### WERKDAG - TOTAAL MOTORVOERTUIGEN

##### Onderzoeksgebied

Borne

##### Meting

Meetperiode: 7 mei t/m 13 mei 2019

Methodiek: Kentekenregistratie met anpr camera

In opdracht van: Gemeente Borne

Uitgevoerd door: Meetel

##### Locaties

Kordon Borne / Zenderen

1. Almelsestraat (Mastboersweg - Alenhuisweg)
2. Albergerweg (Prinsenweg - Strooldijk)
4. Bornebroeksestraat (Tusveld - Braamhaarsstraat)
5. Klufft (A35 - Amerikalaan)
6. Deldensestraat (Veldweg - Veldovenweg)
7. Rondweg (Amerikalaan - Grotestraat)
8. Weerselosestraat (Hertmerweg - Zwartkotteweg)
13. Amerikalaan (Rientjesoven - Oude Hengeloseweg)

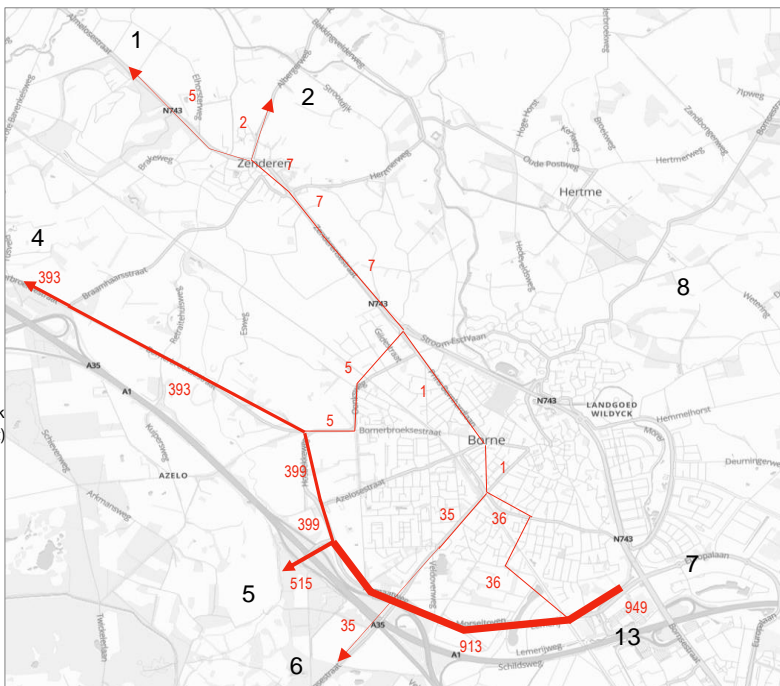
##### Overig

3. Zenderensestraat (Pr Bernhardlaan - Het Hulscher)
9. Oonksweg (Beerninksweg - Industriestraat)
10. Von Bonninghausenstraat (Oude Almelseweg - Bek)
11. Europastraat (Oude Deldensestraat - Wensinkstraat)
12. Rondweg (Grotestraat - Deurningerweg)

##### Toelichting

Doorgaand verkeer gedefinieerd als zijnde doorgaand verkeer door Borne en Zenderen, waarbij de buitenste meetlocaties (1, 2, 4 t/m 8 en 13) als kordon zijn beschouwd.

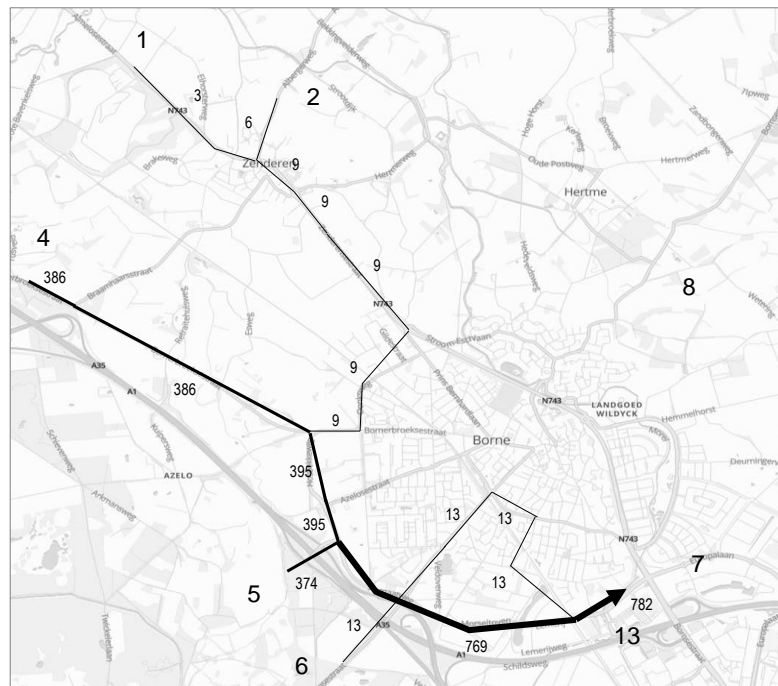
#### VANUIT 13



##### Vanuit 13

Totaal verkeer:	2766
Doorgaand verkeer:	949
Doorgaand %:	34%

#### NAAR 13



##### Naar 13

Totaal verkeer:	2625
Doorgaand verkeer:	782
Doorgaand %:	30%

# KENTEKENONDERZOEK

# BORNE

Routes - Visualisatie doorgaand verkeer

## TOTAAL KORDON

WERKDAG ETMAAL - TOTAAL MOTORVOERTUIGEN

Onderzoeksgebied

Borne

Meting

Meetperiode: 7 mei t/m 13 mei 2019

Methodiek: Kentekenregistratie met anpr camera

In opdracht van: Gemeente Borne

Uitgevoerd door: Meetel

Locaties

Kordon Borne / Zenderen

1. Almelsestraat (Mastboersweg - Alenhuisweg)
2. Albergerweg (Prinsenvweg - Stroodijk)
4. Bornebroeksestraat (Tusveld - Braamhaarsstraat)
5. Kluff (A35 - Amerikalaan)
6. Deldensestraat (Veldweg - Veldovenweg)
7. Rondweg (Amerikalaan - Grotestraat)
8. Weerselosestraat (Hertmerweg - Zwartkotteweg)
13. Amerikalaan (Rientjesoven - Oude Hengeloseweg)

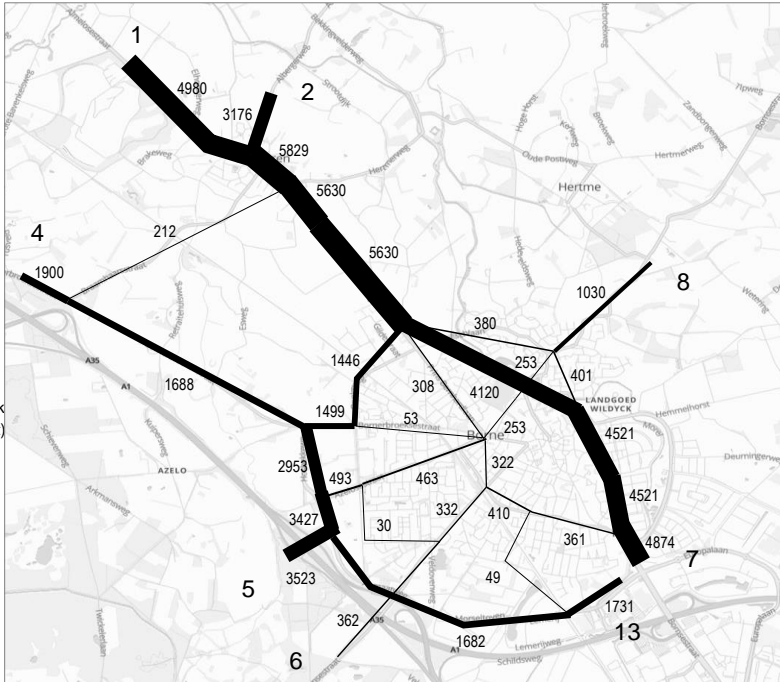
Overig

3. Zenderensestraat (Pr Bernhardlaan - Het Hulscher)
9. Oonksweg (Beerninksweg - Industriestraat)
10. Von Bonninghausenstraat (Oude Almelseweg - Bek)
11. Europastraat (Oude Deldensestraat - Wensinkstraat)
12. Rondweg (Grotestraat - Deurningerweg)

Toelichting

Doorgaand verkeer gedefinieerd als zijnde doorgaand verkeer door Borne en Zenderen, waarbij de buitenste meetlocaties (1, 2, 4 t/m 8 en 13) als kordon zijn beschouwd.

## DOORSNEDE



### Doorsnede

Totaal verkeer:	63155
Doorgaand verkeer:	21575
Doorgaand %:	34%

Intensiteiten per type verkeer

WERKDAG - ETMAAL

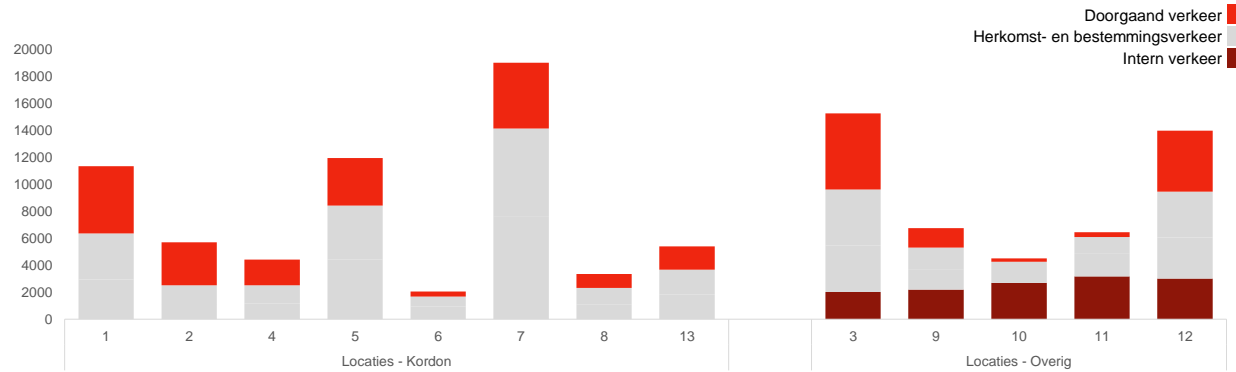
Onderzoeksgebied  
**Borne**

Meting  
 Meetperiode: 7 mei t/m 13 mei 2019  
 Methodiek: Kentekenregistratie met anpr camera  
 In opdracht van: Gemeente Borne  
 Uitgevoerd door: Meetel

Toelichting  
 Doorgaand verkeer gedefinieerd als zijnde doorgaand verkeer door Borne en Zenderen, waarbij de buitenste meetlocaties (1, 2, 4 t/m 8 en 13) als kordon zijn beschouwd.

Locaties - Kordon	Absoluut					Procentueel				
	Doorgaand verkeer	Herkomst verkeer	Bestemmings verkeer	Intern verkeer	Totaal verkeer	Doorgaand verkeer	Herkomst verkeer	Bestemmings verkeer	Intern verkeer	Totaal verkeer
1 Almelosestraat	4979	2941	3417	0	11338	44%	26%	30%	0%	100%
2 Albergerweg	3176	1130	1382	0	5688	56%	20%	24%	0%	100%
4 Bornerbroeksestraat	1900	1157	1362	0	4418	43%	26%	31%	0%	100%
5 Kluft	3523	4435	3985	0	11942	29%	37%	33%	0%	100%
6 Deldensestraat	361	929	751	0	2041	18%	46%	37%	0%	100%
7 Rondweg	4876	7571	6551	0	18998	26%	40%	34%	0%	100%
8 Weerselosestraat	1030	1074	1235	0	3340	31%	32%	37%	0%	100%
13 Amerikalaan	1731	1843	1817	0	5391	32%	34%	34%	0%	100%
Locaties - Overig										
3 Zenderensestraat	5630	3434	4165	2006	15235	37%	23%	27%	13%	100%
9 Oonksweg	1446	1513	1599	2194	6752	21%	22%	24%	32%	100%
10 Von Bonninghausenstraat	253	726	832	2692	4502	6%	16%	18%	60%	100%
11 Europastraat	364	1678	1232	3171	6446	6%	26%	19%	49%	100%
12 Rondweg	4523	3041	3392	3013	13968	32%	22%	24%	22%	100%

Intensiteitenverloop per type verkeer - Werkdag etmaal





Intensiteiten per type verkeer

WERKDAG - OCHTENDSPITS (7-9u)

Onderzoeksgebied  
**Borne**

Meting  
 Meetperiode: 7 mei t/m 13 mei 2019  
 Methodiek: Kentekenregistratie met anpr camera  
 In opdracht van: Gemeente Borne  
 Uitgevoerd door: Meetel

Toelichting  
 Doorgaand verkeer gedefinieerd als zijnde doorgaand verkeer door Borne en Zenderen, waarbij de buitenste meetlocaties (1, 2, 4 t/m 8 en 13) als kordon zijn beschouwd.

Locaties - Kordon	Absoluut					Procentueel				
	Doorgaand verkeer	Herkomst verkeer	Bestemmings verkeer	Intern verkeer	Totaal verkeer	Doorgaand verkeer	Herkomst verkeer	Bestemmings verkeer	Intern verkeer	Totaal verkeer
1 Almelosestraat	870	634	589	0	2093	42%	30%	28%	0%	100%
2 Albergerweg	554	97	363	0	1014	55%	10%	36%	0%	100%
4 Bornerbroeksestraat	382	218	232	0	832	46%	26%	28%	0%	100%
5 Kluft	676	885	505	0	2066	33%	43%	24%	0%	100%
6 Deldensestraat	60	167	100	0	327	18%	51%	31%	0%	100%
7 Rondweg	757	1246	615	0	2618	29%	48%	23%	0%	100%
8 Weerselosestraat	194	143	253	0	591	33%	24%	43%	0%	100%
13 Amerikalaan	312	282	218	0	811	38%	35%	27%	0%	100%
Locaties - Overig										
3 Zenderensestraat	937	610	836	292	2675	35%	23%	31%	11%	100%
9 Oonksweg	259	257	311	298	1125	23%	23%	28%	26%	100%
10 Von Bonninghausenstraat	52	98	138	266	554	9%	18%	25%	48%	100%
11 Europastraat	42	236	137	375	791	5%	30%	17%	47%	100%
12 Rondweg	715	484	602	497	2299	31%	21%	26%	22%	100%

WERKDAG - AVONDSPITS (16-18u)

Locaties - Kordon	Absoluut					Procentueel				
	Doorgaand verkeer	Herkomst verkeer	Bestemmings verkeer	Intern verkeer	Totaal verkeer	Doorgaand verkeer	Herkomst verkeer	Bestemmings verkeer	Intern verkeer	Totaal verkeer
1 Almelosestraat	844	455	794	0	2093	40%	22%	38%	0%	100%
2 Albergerweg	573	269	204	0	1046	55%	26%	20%	0%	100%
4 Bornerbroeksestraat	475	266	334	0	1075	44%	25%	31%	0%	100%
5 Kluft	715	696	846	0	2258	32%	31%	37%	0%	100%
6 Deldensestraat	66	157	145	0	367	18%	43%	39%	0%	100%
7 Rondweg	791	1050	1199	0	3040	26%	35%	39%	0%	100%
8 Weerselosestraat	192	253	219	0	664	29%	38%	33%	0%	100%
13 Amerikalaan	421	330	345	0	1096	38%	30%	31%	0%	100%
Locaties - Overig										
3 Zenderensestraat	889	577	814	362	2642	34%	22%	31%	14%	100%
9 Oonksweg	221	313	269	404	1207	18%	26%	22%	33%	100%
10 Von Bonninghausenstraat	57	137	150	523	867	7%	16%	17%	60%	100%
11 Europastraat	67	265	215	623	1170	6%	23%	18%	53%	100%
12 Rondweg	726	491	667	604	2488	29%	20%	27%	24%	100%



## Intensiteiten per type verkeer

## ZATERDAG - ETMAAL

Onderzoeksgebied	Locaties - Kordon	Absoluut					Procentueel						
		Doorgaand verkeer	Herkomst verkeer	Bestemmings verkeer	Intern verkeer	Totaal verkeer	Doorgaand verkeer	Herkomst verkeer	Bestemmings verkeer	Intern verkeer	Totaal verkeer		
<b>Borne</b>  Meting Meetperiode: 7 mei t/m 13 mei 2019 Methodiek: Kentekenregistratie met anpr camera In opdracht van: Gemeente Borne Uitgevoerd door: Meetel  Toelichting Doorgaand verkeer gedefinieerd als zijnde doorgaand verkeer door Borne en Zenderen, waarbij de buitenste meetlocaties (1, 2, 4 t/m 8 en 13) als kordon zijn beschouwd.	1	Almelosestraat	3648	1989	2171	0	7808	47%	25%	28%	0%	100%	
	2	Albergerweg	2557	938	1096	0	4591	56%	20%	24%	0%	100%	
	4	Bornerbroeksestraat	1170	895	1046	0	3111	38%	29%	34%	0%	100%	
	5	Kluft	2482	3109	2850	0	8441	29%	37%	34%	0%	100%	
	6	Deldensestraat	369	940	724	0	2033	18%	46%	36%	0%	100%	
	7	Rondweg	3912	7170	6078	0	17160	23%	42%	35%	0%	100%	
	8	Weerselosestraat	875	963	1066	0	2904	30%	33%	37%	0%	100%	
	13	Amerikalaan	1274	1644	1628	0	4546	28%	36%	36%	0%	100%	
	Locaties - Overig												
	3	Zenderensestraat	4403	2497	2688	1622	11210	39%	22%	24%	14%	100%	
	9	Oonksweg	1179	1066	1093	1425	4763	25%	22%	23%	30%	100%	
	10	Von Bonninghausenstraat	171	570	648	2409	3798	5%	15%	17%	63%	100%	
	11	Europastraat	328	1688	1141	3121	6278	5%	27%	18%	50%	100%	
12	Rondweg	3613	2660	2455	2321	11049	33%	24%	22%	21%	100%		

## ZONDAG - ETMAAL

Locaties - Kordon		Absoluut					Procentueel				
		Doorgaand verkeer	Herkomst verkeer	Bestemmings verkeer	Intern verkeer	Totaal verkeer	Doorgaand verkeer	Herkomst verkeer	Bestemmings verkeer	Intern verkeer	Totaal verkeer
1	Almelosestraat	3166	1602	1671	0	6439	49%	25%	26%	0%	100%
2	Albergerweg	2197	700	960	0	3857	57%	18%	25%	0%	100%
4	Bornerbroeksestraat	860	554	721	0	2135	40%	26%	34%	0%	100%
5	Kluft	2009	2620	2559	0	7188	28%	36%	36%	0%	100%
6	Deldensestraat	356	809	580	0	1745	20%	46%	33%	0%	100%
7	Rondweg	3432	5539	5010	0	13981	25%	40%	36%	0%	100%
8	Weerselosestraat	663	662	798	0	2123	31%	31%	38%	0%	100%
13	Amerikalaan	933	927	913	0	2773	34%	33%	33%	0%	100%
Locaties - Overig											
3	Zenderensestraat	3906	1982	2174	1124	9186	43%	22%	24%	12%	100%
9	Oonksweg	1003	752	793	806	3354	30%	22%	24%	24%	100%
10	Von Bonninghausenstraat	185	450	504	1355	2494	7%	18%	20%	54%	100%
11	Europastraat	320	1275	1010	1719	4324	7%	29%	23%	40%	100%
12	Rondweg	3127	2103	2005	1433	8668	36%	24%	23%	17%	100%

Intensiteiten per voertuigcategorie

WERKDAG - ETMAAL

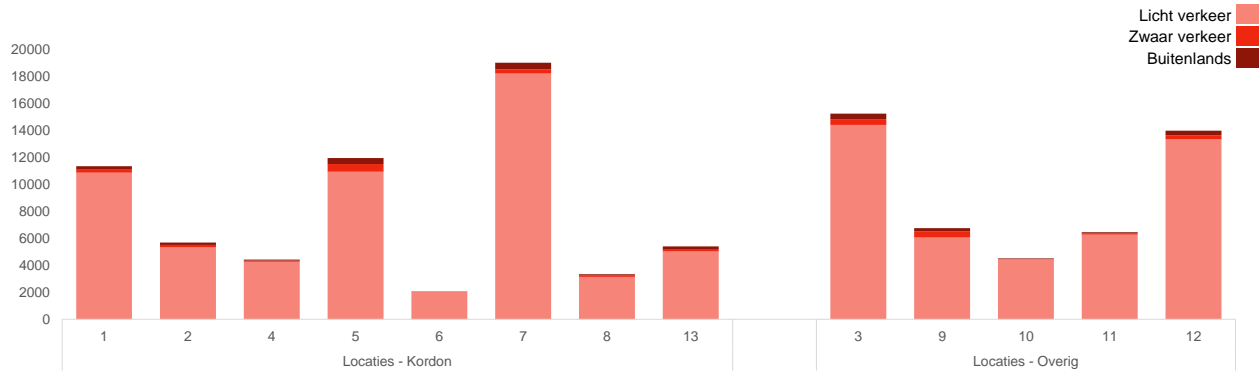
Onderzoeksgebied	Locaties - Kordon	Absoluut					Procentueel						
		Licht verkeer		Zwaar verkeer		Overig Buit	Totaal	Licht verkeer		Zwaar verkeer		Overig Buit	Totaal
		P	L	B	Z			P	L	B	Z		
<b>Borne</b>													
	1 Almelosestraat	9651	1197	56	216	218	11338	85%	11%	0%	2%	2%	100%
	2 Albergerweg	4526	795	4	174	189	5688	80%	14%	0%	3%	3%	100%
	4 Bornerbroeksestraat	3620	631	4	85	79	4418	82%	14%	0%	2%	2%	100%
	5 Kluft	9147	1780	7	563	444	11942	77%	15%	0%	5%	4%	100%
	6 Deldensestraat	1808	209	1	9	15	2041	89%	10%	0%	0%	1%	100%
	7 Rondweg	16386	1812	51	254	495	18998	86%	10%	0%	1%	3%	100%
	8 Weerselosestraat	2514	631	1	117	75	3340	75%	19%	0%	4%	2%	100%
	13 Amerikalaan	4183	845	1	169	192	5391	78%	16%	0%	3%	4%	100%
<b>Locaties - Overig</b>													
	3 Zenderensestraat	12627	1769	65	357	418	15235	83%	12%	0%	2%	3%	100%
	9 Oonksweg	4856	1201	15	434	246	6752	72%	18%	0%	6%	4%	100%
	10 Von Bonninghausenstraat	3991	444	1	22	46	4502	89%	10%	0%	0%	1%	100%
	11 Europastraat	5632	637	50	53	74	6446	87%	10%	1%	1%	1%	100%
	12 Rondweg	11795	1532	11	266	365	13968	84%	11%	0%	2%	3%	100%

Meting  
 Meetperiode: 7 mei t/m 13 mei 2019  
 Methodiek: Kentekenregistratie met anpr camera  
 In opdracht van: Gemeente Borne  
 Uitgevoerd door: Meetel

**Voertuigclassificatie**  
 Licht verkeer  
 P = Personenauto's  
 L = Lichte bedrijfsvoertuigen (<3500 kg)  
 Zwaar verkeer  
 B = Bussen (touringcars en lijnbussen)  
 Z = Zware bedrijfsvoertuigen (>3500 kg)

Overig verkeer  
 Buit = Buitenlandse voertuigen

Intensiteitenverloop per voertuigcategorie - Werkdag etmaal



Intensiteiten per voertuigcategorie

WERKDAG - OCHTENDSPITS (7-9u)

Onderzoeksgebied	Locaties - Kordon	Absoluut					Procentueel						
		Licht verkeer		Zwaar verkeer		Overig	Totaal	Licht verkeer		Zwaar verkeer		Overig	Totaal
		P	L	B	Z	Buit		P	L	B	Z	Buit	
Borne	1 Almelosestraat	1807	204	8	37	37	2093	86%	10%	0%	2%	2%	100%
	2 Albergerweg	823	137	1	25	27	1014	81%	14%	0%	2%	3%	100%
	4 Bornerbroeksestraat	705	104	1	13	9	832	85%	13%	0%	2%	1%	100%
	5 Kluft	1666	269	0	74	57	2066	81%	13%	0%	4%	3%	100%
	6 Deldensestraat	280	41	0	2	3	327	86%	13%	0%	1%	1%	100%
	7 Rondweg	2233	265	7	42	71	2618	85%	10%	0%	2%	3%	100%
	8 Weerselosestraat	442	111	0	22	16	591	75%	19%	0%	4%	3%	100%
	13 Amerikalaan	624	136	1	26	25	811	77%	17%	0%	3%	3%	100%
Voertuigclassificatie	Locaties - Overig												
Licht verkeer	3 Zenderensestraat	2250	293	9	61	63	2675	84%	11%	0%	2%	2%	100%
P = Personenauto's	9 Oonksweg	858	182	1	53	29	1125	76%	16%	0%	5%	3%	100%
L = Lichte bedrijfsvoertuigen (<3500 kg)	10 Von Bonninghausenstraat	489	56	0	4	6	554	88%	10%	0%	1%	1%	100%
	11 Europastraat	675	89	8	11	8	791	85%	11%	1%	1%	1%	100%
Zwaar verkeer	12 Rondweg	1951	246	1	45	56	2299	85%	11%	0%	2%	2%	100%
B = Bussen (touringcars en lijnbussen)													
Z = Zware bedrijfsvoertuigen (>3500 kg)													

Overig verkeer  
Buit = Buitenlandse voertuigen

WERKDAG - AVONDSPITS (16-18u)

Onderzoeksgebied	Locaties - Kordon	Absoluut					Procentueel						
		Licht verkeer		Zwaar verkeer		Overig	Totaal	Licht verkeer		Zwaar verkeer		Overig	Totaal
		P	L	B	Z	Buit		P	L	B	Z	Buit	
	1 Almelosestraat	1812	220	9	14	39	2093	87%	11%	0%	1%	2%	100%
	2 Albergerweg	846	146	0	21	32	1046	81%	14%	0%	2%	3%	100%
	4 Bornerbroeksestraat	891	154	0	12	18	1075	83%	14%	0%	1%	2%	100%
	5 Kluft	1786	329	1	61	80	2258	79%	15%	0%	3%	4%	100%
	6 Deldensestraat	321	43	0	1	3	367	87%	12%	0%	0%	1%	100%
	7 Rondweg	2672	262	6	20	81	3040	88%	9%	0%	1%	3%	100%
	8 Weerselosestraat	504	134	0	14	12	664	76%	20%	0%	2%	2%	100%
	13 Amerikalaan	887	163	0	16	31	1096	81%	15%	0%	1%	3%	100%
Voertuigclassificatie	Locaties - Overig												
Licht verkeer	3 Zenderensestraat	2203	310	9	33	88	2642	83%	12%	0%	1%	3%	100%
P = Personenauto's	9 Oonksweg	905	218	1	45	39	1207	75%	18%	0%	4%	3%	100%
L = Lichte bedrijfsvoertuigen (<3500 kg)	10 Von Bonninghausenstraat	762	94	0	1	9	867	88%	11%	0%	0%	1%	100%
	11 Europastraat	1026	116	7	5	15	1170	88%	10%	1%	0%	1%	100%
Zwaar verkeer	12 Rondweg	2151	252	1	21	63	2488	86%	10%	0%	1%	3%	100%
B = Bussen (touringcars en lijnbussen)													
Z = Zware bedrijfsvoertuigen (>3500 kg)													

ZATERDAG - ETMAAL

Onderzoeksgebied	Locaties - Kordon	Absoluut					Procentueel						
		Licht verkeer		Zwaar verkeer		Overig	Totaal	Licht verkeer		Zwaar verkeer		Overig	Totaal
		P	L	B	Z	Buit		P	L	B	Z	Buit	
Borne	1 Almelosestraat	6952	609	33	59	155	7808	89%	8%	0%	1%	2%	100%
	2 Albergerweg	3989	438	8	47	109	4591	87%	10%	0%	1%	2%	100%
	4 Bornerbroeksestraat	2679	354	3	24	51	3111	86%	11%	0%	1%	2%	100%
	5 Kluft	7147	778	13	107	396	8441	85%	9%	0%	1%	5%	100%
	6 Deldensestraat	1882	129	1	3	18	2033	93%	6%	0%	0%	1%	100%
	7 Rondweg	15470	1074	30	68	518	17160	90%	6%	0%	0%	3%	100%
	8 Weerselosestraat	2403	388	2	23	88	2904	83%	13%	0%	1%	3%	100%
	13 Amerikalaan	3919	378	0	37	212	4546	86%	8%	0%	1%	5%	100%
	Locaties - Overig												
	3 Zenderensestraat	9962	823	41	86	298	11210	89%	7%	0%	1%	3%	100%
	9 Oonksweg	4065	467	13	62	156	4763	85%	10%	0%	1%	3%	100%
	10 Von Bonninghausenstraat	3458	281	0	7	52	3798	91%	7%	0%	0%	1%	100%
	11 Europastraat	5729	394	32	25	98	6278	91%	6%	1%	0%	2%	100%
	12 Rondweg	9907	795	7	68	272	11049	90%	7%	0%	1%	2%	100%

Onderzoeksgebied

Borne

Meting

Meetperiode: 7 mei t/m 13 mei 2019

Methodiek: Kentekenregistratie met anpr camera

In opdracht van: Gemeente Borne

Uitgevoerd door: Meetel

Voertuigclassificatie

Licht verkeer

P = Personenauto's

L = Lichte bedrijfsvoertuigen (<3500 kg)

Zwaar verkeer

B = Bussen (touringcars en lijnbussen)

Z = Zware bedrijfsvoertuigen (>3500 kg)

Overig verkeer

Buit = Buitenlandse voertuigen

ZONDAG - ETMAAL

Locaties - Kordon	Absoluut					Procentueel							
	Licht verkeer		Zwaar verkeer		Overig	Totaal	Licht verkeer		Zwaar verkeer		Overig	Totaal	
	P	L	B	Z	Buit		P	L	B	Z	Buit		
1 Almelosestraat	5971	300	26	10	132	6439	93%	5%	0%	0%	2%	100%	
2 Albergerweg	3502	208	10	18	119	3857	91%	5%	0%	0%	3%	100%	
4 Bornerbroeksestraat	1982	112	2	2	37	2135	93%	5%	0%	0%	2%	100%	
5 Kluft	6459	378	8	27	316	7188	90%	5%	0%	0%	4%	100%	
6 Deldensestraat	1642	73	1	1	28	1745	94%	4%	0%	0%	2%	100%	
7 Rondweg	12927	578	26	33	417	13981	92%	4%	0%	0%	3%	100%	
8 Weerselosestraat	1891	145	5	3	79	2123	89%	7%	0%	0%	4%	100%	
13 Amerikalaan	2473	161	0	12	127	2773	89%	6%	0%	0%	5%	100%	
	Locaties - Overig												
3 Zenderensestraat	8411	436	37	20	282	9186	92%	5%	0%	0%	3%	100%	
9 Oonksweg	3001	211	14	14	114	3354	89%	6%	0%	0%	3%	100%	
10 Von Bonninghausenstraat	2326	121	1	5	41	2494	93%	5%	0%	0%	2%	100%	
11 Europastraat	4031	183	27	7	76	4324	93%	4%	1%	0%	2%	100%	
12 Rondweg	8059	375	6	11	217	8668	93%	4%	0%	0%	3%	100%	

# KENTEKENONDERZOEK

# BORNE

## Intensiteiten - Dag/uur

### Onderzoeksgebied

Borne

### Meting

Meetperiode: 7 mei t/m 13 mei 2019

Methodiek: Kentekenregistratie met anpr camera

In opdracht van: Gemeente Borne

Uitgevoerd door: Meetel

### Locaties

1. Almeloestraat (Mastboersweg - Alenhuisweg)
2. Albergerweg (Prinsenweg - Strootdijk)
3. Zenderensestraat (Pr Bernhardlaan - Het Hulscher)
4. Bornebroeksestraat (Tusveld - Braamhaarsstraat)
5. Klufft (A35 - Amerikalaan)
6. Deldensestraat (Veldweg - Veldovenweg)
7. Rondweg (Amerikalaan - Grotestraat)
8. Weerselosestraat (Hertmerweg - Zwartkotteweg)
9. Oonksweg (Beerninksweg - Industriestraat)
10. Von Bonninghausenstraat (Oude Almelooseweg - I)
11. Europastraat (Oude Deldensestraat - Wensinkstr)
12. Rondweg (Grotestraat - Deurningerweg)
13. Amerikalaan (Rientjesoven - Oude Hengeloseweg)

## 1. ALMELOSESTRAAT

Uur	Di 7-5	Wo 8-5	Do 9-5	Vr 10-5	Za 11-5	Zo 12-5	Ma 13-5	Werk dag
00:00 - 01:00	27	36	34	41	92	126	31	34
01:00 - 02:00	10	9	10	9	27	62	20	12
02:00 - 03:00	8	4	11	8	20	27	19	10
03:00 - 04:00	6	6	2	3	9	24	9	5
04:00 - 05:00	18	17	7	14	11	22	23	16
05:00 - 06:00	83	70	65	53	27	18	95	73
06:00 - 07:00	421	389	418	325	96	58	358	382
07:00 - 08:00	1115	1084	1083	916	203	57	1049	1049
08:00 - 09:00	1179	1009	1078	909	314	81	1042	1043
09:00 - 10:00	660	564	587	598	436	221	508	583
10:00 - 11:00	587	567	553	547	495	347	512	553
11:00 - 12:00	512	547	551	635	563	396	517	552
12:00 - 13:00	647	676	675	657	624	488	581	647
13:00 - 14:00	705	782	696	787	676	633	630	720
14:00 - 15:00	771	825	788	790	749	661	670	769
15:00 - 16:00	791	793	825	856	634	526	770	807
16:00 - 17:00	1086	1078	1088	982	599	577	1020	1051
17:00 - 18:00	1111	1020	1092	959	572	505	1030	1042
18:00 - 19:00	624	644	714	647	450	457	552	636
19:00 - 20:00	476	454	523	516	368	374	416	477
20:00 - 21:00	321	303	340	394	305	298	304	332
21:00 - 22:00	267	160	269	240	202	229	235	234
22:00 - 23:00	194	154	178	218	186	141	177	184
23:00 - 24:00	108	113	133	159	150	111	106	124
Etmaal (0-24u)	11727	11304	11720	11263	7808	6439	10674	11338
Dag (7-19u)	9788	9589	9730	9283	6315	4949	8881	9454
Avond (19-23u)	1258	1071	1310	1368	1061	1042	1132	1228
Nacht (23-7u)	681	644	680	612	432	448	661	656
OS (7-9u)	2294	2093	2161	1825	517	138	2091	2093
AS (16-18u)	2197	2098	2180	1941	1171	1082	2050	2093

## 2. ALBERGERWEG

Uur	Di 7-5	Wo 8-5	Do 9-5	Vr 10-5	Za 11-5	Zo 12-5	Ma 13-5	Werk dag
00:00 - 01:00	12	21	20	33	68	110	13	20
01:00 - 02:00	7	7	6	5	34	44	9	7
02:00 - 03:00	4	4	6	4	11	23	0	4
03:00 - 04:00	2	4	4	3	4	17	2	3
04:00 - 05:00	17	16	14	18	3	17	14	16
05:00 - 06:00	63	64	62	56	13	14	52	59
06:00 - 07:00	264	253	224	198	65	35	200	228
07:00 - 08:00	622	601	587	480	150	27	571	572
08:00 - 09:00	501	435	489	352	227	93	430	441
09:00 - 10:00	284	264	286	292	310	156	261	277
10:00 - 11:00	244	289	258	252	297	215	219	252
11:00 - 12:00	271	257	243	260	296	213	227	252
12:00 - 13:00	261	305	325	332	323	236	251	295
13:00 - 14:00	348	357	349	399	347	361	335	358
14:00 - 15:00	387	316	339	368	377	402	317	345
15:00 - 16:00	398	387	371	410	360	325	337	381
16:00 - 17:00	551	440	575	519	337	321	475	512
17:00 - 18:00	635	439	558	554	324	313	484	534
18:00 - 19:00	367	306	450	331	292	276	335	358
19:00 - 20:00	235	178	314	276	208	236	232	247
20:00 - 21:00	194	167	163	209	206	179	165	180
21:00 - 22:00	152	125	175	149	118	125	137	148
22:00 - 23:00	130	97	120	133	115	75	124	121
23:00 - 24:00	73	77	76	102	106	44	71	80
Etmaal (0-24u)	6022	5409	6014	5735	4591	3857	5261	5688
Dag (7-19u)	4869	4396	4830	4549	3640	2938	4242	4577
Avond (19-23u)	711	567	772	767	647	615	658	695
Nacht (23-7u)	442	446	412	419	304	304	361	416
OS (7-9u)	1123	1036	1076	832	377	120	1001	1014
AS (16-18u)	1186	879	1133	1073	661	634	959	1046

# KENTEKENONDERZOEK

# BORNE

## Intensiteiten - Dag/uur

### Onderzoeksgebied

Borne

### Meting

Meetperiode: 7 mei t/m 13 mei 2019

Methodiek: Kentekenregistratie met anpr camera

In opdracht van: Gemeente Borne

Uitgevoerd door: Meetel

### Locaties

1. Almelsestraat (Mastboersweg - Alenhuisweg)
2. Albergerweg (Prinsenvweg - Strootdijk)
3. Zenderensestraat (Pr Bernhardlaan - Het Hulscher)
4. Bornebroeksestraat (Tusveld - Braamhaarsstraat)
5. Klufft (A35 - Amerikalaan)
6. Deldensestraat (Veldweg - Veldovenweg)
7. Rondweg (Amerikalaan - Grotestraat)
8. Weerselosestraat (Hertmerweg - Zwartkotteweg)
9. Oonksweg (Beerninksweg - Industriestraat)
10. Von Bonninghausenstraat (Oude Almelseweg - l)
11. Europastraat (Oude Deldensestraat - Wensinkstr)
12. Rondweg (Grotestraat - Deurningerweg)
13. Amerikalaan (Rientjesoven - Oude Hengelosewe)

### 3. ZENDERENSESTRAAT

Uur	Di 7-5	Wo 8-5	Do 9-5	Vr 10-5	Za 11-5	Zo 12-5	Ma 13-5	Werk dag
00:00 - 01:00	34	53	51	74	157	211	48	52
01:00 - 02:00	17	16	17	16	67	120	25	18
02:00 - 03:00	12	9	18	14	29	48	22	15
03:00 - 04:00	8	8	9	11	14	43	16	10
04:00 - 05:00	33	31	18	26	14	44	43	30
05:00 - 06:00	125	122	124	99	36	35	141	122
06:00 - 07:00	568	563	592	479	123	63	527	546
07:00 - 08:00	1408	1393	1402	1207	245	67	1355	1353
08:00 - 09:00	1450	1295	1412	1174	492	165	1281	1322
09:00 - 10:00	853	794	827	808	647	362	719	800
10:00 - 11:00	732	748	774	791	755	547	685	746
11:00 - 12:00	738	771	783	865	825	590	681	768
12:00 - 13:00	843	862	912	897	911	640	747	852
13:00 - 14:00	972	978	959	995	924	840	839	949
14:00 - 15:00	1061	1016	1029	1089	967	955	932	1025
15:00 - 16:00	1014	1101	1017	1149	865	722	1044	1065
16:00 - 17:00	1345	1312	1368	1313	833	762	1264	1320
17:00 - 18:00	1424	1285	1365	1283	786	700	1250	1321
18:00 - 19:00	860	888	1047	907	689	638	771	895
19:00 - 20:00	667	656	736	750	519	542	639	690
20:00 - 21:00	470	433	514	560	490	424	377	471
21:00 - 22:00	382	289	439	366	298	333	354	366
22:00 - 23:00	295	258	334	341	277	201	290	304
23:00 - 24:00	143	204	222	260	247	134	143	194
Etmaal (0-24u)	15454	15085	15969	15474	11210	9186	14193	15235
Dag (7-19u)	12700	12443	12895	12478	8939	6988	11568	12417
Avond (19-23u)	1814	1636	2023	2017	1584	1500	1660	1830
Nacht (23-7u)	940	1006	1051	979	687	698	965	988
OS (7-9u)	2858	2688	2814	2381	737	232	2636	2675
AS (16-18u)	2769	2597	2733	2596	1619	1462	2514	2642

### 4. BORNERBROEKSESTRAAT

Uur	Di 7-5	Wo 8-5	Do 9-5	Vr 10-5	Za 11-5	Zo 12-5	Ma 13-5	Werk dag
00:00 - 01:00	7	4	7	9	31	40	5	6
01:00 - 02:00	2	1	7	4	17	24	7	4
02:00 - 03:00	1	1	1	4	3	10	2	2
03:00 - 04:00	4	3	7	6	1	3	1	4
04:00 - 05:00	2	7	3	2	4	3	10	5
05:00 - 06:00	21	16	19	15	9	2	23	19
06:00 - 07:00	142	132	123	110	30	21	114	124
07:00 - 08:00	443	425	425	381	80	20	408	416
08:00 - 09:00	477	386	440	341	148	26	434	416
09:00 - 10:00	194	196	175	193	211	77	195	191
10:00 - 11:00	199	224	186	193	256	138	147	190
11:00 - 12:00	179	206	199	234	269	168	180	200
12:00 - 13:00	200	223	219	255	244	162	191	218
13:00 - 14:00	228	240	237	259	258	212	224	238
14:00 - 15:00	285	252	249	275	268	230	254	263
15:00 - 16:00	302	286	306	333	253	188	298	305
16:00 - 17:00	514	461	522	465	233	150	493	491
17:00 - 18:00	605	622	612	483	205	183	596	584
18:00 - 19:00	247	264	263	296	162	152	193	253
19:00 - 20:00	170	159	195	200	108	114	180	181
20:00 - 21:00	135	114	104	146	120	100	112	122
21:00 - 22:00	88	71	93	103	81	57	95	90
22:00 - 23:00	58	51	65	57	64	35	56	57
23:00 - 24:00	31	39	39	66	56	20	31	41
Etmaal (0-24u)	4534	4383	4496	4430	3111	2135	4249	4418
Dag (7-19u)	3873	3785	3833	3708	2587	1706	3613	3762
Avond (19-23u)	451	395	457	506	373	306	443	450
Nacht (23-7u)	210	203	206	216	151	123	193	206
OS (7-9u)	920	811	865	722	228	46	842	832
AS (16-18u)	1119	1083	1134	948	438	333	1089	1075



# KENTEKENONDERZOEK

# BORNE

## Intensiteiten - Dag/uur

### Onderzoeksgebied

Borne

### Meting

Meetperiode: 7 mei t/m 13 mei 2019

Methodiek: Kentekenregistratie met anpr camera

In opdracht van: Gemeente Borne

Uitgevoerd door: Meetel

### Locaties

1. Almelsestraat (Mastboersweg - Alenhuisweg)
2. Albergerweg (Prinsenweg - Strootdijk)
3. Zenderensestraat (Pr Bernhardlaan - Het Hulscher)
4. Bornebroeksestraat (Tusveld - Braamhaarsstraat)
5. Klufft (A35 - Amerikalaan)
6. Deldensestraat (Veldweg - Veldovenweg)
7. Rondweg (Amerikalaan - Grotestraat)
8. Weerselosestraat (Hertmerweg - Zwartkotteweg)
9. Oonksweg (Beerninksweg - Industriestraat)
10. Von Bonninghausenstraat (Oude Almelseweg - l)
11. Europastraat (Oude Deldensestraat - Wensinkstr)
12. Rondweg (Grotestraat - Deurningerweg)
13. Amerikalaan (Rientjesoven - Oude Hengelseweg)

## 5. KLUFFT

Uur	Di 7-5	Wo 8-5	Do 9-5	Vr 10-5	Za 11-5	Zo 12-5	Ma 13-5	Werk dag
00:00 - 01:00	16	22	11	30	73	109	19	20
01:00 - 02:00	13	12	14	12	33	53	13	13
02:00 - 03:00	13	11	10	10	19	27	18	12
03:00 - 04:00	17	9	8	9	15	21	21	13
04:00 - 05:00	25	40	22	24	16	9	41	30
05:00 - 06:00	200	180	187	112	41	17	240	184
06:00 - 07:00	538	637	396	482	130	67	536	518
07:00 - 08:00	1213	1243	583	1097	282	64	1223	1072
08:00 - 09:00	1100	1147	824	935	432	103	964	994
09:00 - 10:00	648	695	586	715	551	254	468	622
10:00 - 11:00	602	624	622	635	607	469	380	573
11:00 - 12:00	619	648	667	704	644	561	389	605
12:00 - 13:00	674	728	777	782	647	597	285	649
13:00 - 14:00	757	773	759	846	720	731	450	717
14:00 - 15:00	789	778	844	847	712	783	532	758
15:00 - 16:00	907	876	857	970	644	551	523	827
16:00 - 17:00	1299	1117	1297	1111	537	587	837	1132
17:00 - 18:00	1307	1051	1329	1104	433	561	836	1125
18:00 - 19:00	778	699	808	772	512	483	638	739
19:00 - 20:00	612	465	575	568	431	405	471	538
20:00 - 21:00	418	297	363	442	398	351	337	371
21:00 - 22:00	250	145	186	235	273	236	269	217
22:00 - 23:00	146	90	143	160	166	91	119	132
23:00 - 24:00	71	71	91	114	125	58	57	81
Etmaal (0-24u)	13012	12358	11959	12716	8441	7188	9666	11942
Dag (7-19u)	10693	10379	9953	10518	6721	5744	7525	9814
Avond (19-23u)	1426	997	1267	1405	1268	1083	1196	1258
Nacht (23-7u)	893	982	739	793	452	361	945	870
OS (7-9u)	2313	2390	1407	2032	714	167	2187	2066
AS (16-18u)	2606	2168	2626	2215	970	1148	1673	2258

## 6. DELDENSESTRAAT

Uur	Di 7-5	Wo 8-5	Do 9-5	Vr 10-5	Za 11-5	Zo 12-5	Ma 13-5	Werk dag
00:00 - 01:00	1	7	8	4	22	33	4	5
01:00 - 02:00	1	1	5	2	8	15	2	2
02:00 - 03:00	0	2	0	2	9	6	3	1
03:00 - 04:00	1	2	1	2	2	3	1	1
04:00 - 05:00	1	1	0	1	2	2	2	1
05:00 - 06:00	8	12	9	8	2	1	11	10
06:00 - 07:00	46	47	61	43	11	5	55	50
07:00 - 08:00	122	163	182	186	44	15	205	172
08:00 - 09:00	157	158	173	139	83	49	148	155
09:00 - 10:00	120	122	105	104	125	68	90	108
10:00 - 11:00	86	119	113	125	172	127	78	104
11:00 - 12:00	100	130	118	148	195	154	106	120
12:00 - 13:00	102	136	137	153	213	169	122	130
13:00 - 14:00	121	121	142	161	164	181	93	128
14:00 - 15:00	125	150	144	197	165	190	114	146
15:00 - 16:00	153	134	148	184	150	131	99	144
16:00 - 17:00	190	184	195	197	142	142	201	193
17:00 - 18:00	122	200	194	186	136	127	167	174
18:00 - 19:00	81	132	113	141	95	108	103	114
19:00 - 20:00	103	111	105	108	54	59	76	101
20:00 - 21:00	53	58	79	92	97	65	69	70
21:00 - 22:00	52	35	69	64	71	57	46	53
22:00 - 23:00	31	26	32	45	33	20	47	36
23:00 - 24:00	15	24	20	37	38	18	17	23
Etmaal (0-24u)	1791	2075	2153	2329	2033	1745	1859	2041
Dag (7-19u)	1479	1749	1764	1921	1684	1461	1526	1688
Avond (19-23u)	239	230	285	309	255	201	238	260
Nacht (23-7u)	73	96	104	99	94	83	95	93
OS (7-9u)	279	321	355	325	127	64	353	327
AS (16-18u)	312	384	389	383	278	269	368	367

# KENTEKENONDERZOEK

# BORNE

## Intensiteiten - Dag/uur

### Onderzoeksgebied

Borne

### Meting

Meetperiode: 7 mei t/m 13 mei 2019

Methodiek: Kentekenregistratie met anpr camera

In opdracht van: Gemeente Borne

Uitgevoerd door: Meetel

### Locaties

1. Almelsestraat (Mastboersweg - Alenhuisweg)
2. Albergerweg (Prinsenweg - Strooldijk)
3. Zenderensestraat (Pr Bernhardlaan - Het Hulscher)
4. Bornebroeksestraat (Tusveld - Braamhaarsstraat)
5. Klufft (A35 - Amerikalaan)
6. Deldensestraat (Veldweg - Veldovenweg)
7. Rondweg (Amerikalaan - Grotestraat)
8. Weerselosestraat (Hertmerweg - Zwartkotteweg)
9. Oonksweg (Beerninksweg - Industriestraat)
10. Von Bonninghausenstraat (Oude Almelseweg - l)
11. Europastraat (Oude Deldensestraat - Wensinkstr)
12. Rondweg (Grotestraat - Deurningerweg)
13. Amerikalaan (Rientjesoven - Oude Hengelosewe

## 7. RONDWEG

Uur	Di 7-5	Wo 8-5	Do 9-5	Vr 10-5	Za 11-5	Zo 12-5	Ma 13-5	Werk dag
00:00 - 01:00	62	86	73	95	314	380	83	80
01:00 - 02:00	34	34	28	28	147	228	37	32
02:00 - 03:00	26	26	17	10	71	112	19	20
03:00 - 04:00	23	14	11	14	43	67	14	15
04:00 - 05:00	25	21	14	24	37	73	29	23
05:00 - 06:00	154	148	128	83	70	64	131	129
06:00 - 07:00	552	535	538	420	159	85	486	506
07:00 - 08:00	1330	1329	1233	1148	337	142	1252	1258
08:00 - 09:00	1418	1415	1397	1237	694	255	1330	1359
09:00 - 10:00	1063	1079	943	1082	944	466	933	1020
10:00 - 11:00	974	1084	1044	1144	1173	795	818	1013
11:00 - 12:00	1064	1218	982	1188	1241	887	802	1051
12:00 - 13:00	1125	1257	1144	1299	1316	1108	918	1149
13:00 - 14:00	1231	1306	1179	1366	1428	1208	1059	1228
14:00 - 15:00	1289	1381	1253	1397	1405	1300	1124	1289
15:00 - 16:00	1334	1360	1313	1486	1299	1107	1181	1335
16:00 - 17:00	1501	1516	1477	1637	1235	1046	1389	1504
17:00 - 18:00	1591	1367	1665	1534	1148	1045	1523	1536
18:00 - 19:00	1217	1100	1308	1314	934	886	1167	1221
19:00 - 20:00	1170	898	1186	1180	856	829	1048	1096
20:00 - 21:00	872	616	765	981	824	758	791	805
21:00 - 22:00	718	361	589	618	552	468	573	572
22:00 - 23:00	539	290	453	577	496	417	490	470
23:00 - 24:00	290	254	191	479	437	255	223	287
Etmaal (0-24u)	19602	18695	18931	20341	17160	13981	17420	18998
Dag (7-19u)	15137	15412	14938	15832	13154	10245	13496	14963
Avond (19-23u)	3299	2165	2993	3356	2728	2472	2902	2943
Nacht (23-7u)	1166	1118	1000	1153	1278	1264	1022	1092
OS (7-9u)	2748	2744	2630	2385	1031	397	2582	2618
AS (16-18u)	3092	2883	3142	3171	2383	2091	2912	3040

## 8. WEERSELOSESTRAAT

Uur	Di 7-5	Wo 8-5	Do 9-5	Vr 10-5	Za 11-5	Zo 12-5	Ma 13-5	Werk dag
00:00 - 01:00	3	7	6	10	29	28	20	9
01:00 - 02:00	1	7	1	1	15	21	35	9
02:00 - 03:00	2	1	0	1	2	7	30	7
03:00 - 04:00	4	3	1	3	3	7	7	4
04:00 - 05:00	5	3	4	4	2	6	8	5
05:00 - 06:00	24	25	29	17	4	4	31	25
06:00 - 07:00	109	110	121	99	24	7	109	110
07:00 - 08:00	302	286	320	278	97	19	313	300
08:00 - 09:00	331	296	311	233	134	47	283	291
09:00 - 10:00	185	178	211	193	212	92	155	184
10:00 - 11:00	150	182	168	172	270	127	130	160
11:00 - 12:00	174	182	185	194	269	157	147	176
12:00 - 13:00	159	212	191	221	295	217	165	190
13:00 - 14:00	179	202	169	201	227	229	167	184
14:00 - 15:00	202	209	227	249	259	206	168	211
15:00 - 16:00	199	193	234	218	227	161	167	202
16:00 - 17:00	314	322	326	300	170	161	308	314
17:00 - 18:00	359	371	395	309	172	160	315	350
18:00 - 19:00	201	197	200	258	147	140	182	208
19:00 - 20:00	136	140	150	175	108	118	135	147
20:00 - 21:00	134	101	114	157	103	87	87	119
21:00 - 22:00	71	72	97	57	72	55	68	73
22:00 - 23:00	40	17	39	44	25	43	48	38
23:00 - 24:00	14	26	29	50	38	24	9	26
Etmaal (0-24u)	3298	3342	3528	3444	2904	2123	3087	3340
Dag (7-19u)	2755	2830	2937	2826	2479	1716	2500	2770
Avond (19-23u)	381	330	400	433	308	303	338	376
Nacht (23-7u)	162	182	191	185	117	104	249	194
OS (7-9u)	633	582	631	511	231	66	596	591
AS (16-18u)	673	693	721	609	342	321	623	664

Onderzoeksgebied

Borne

Meting

Meetperiode: 7 mei t/m 13 mei 2019

Methodiek: Kentekenregistratie met anpr camera

In opdracht van: Gemeente Borne

Uitgevoerd door: Meetel

Locaties

1. Almelsestraat (Mastboersweg - Alenhuisweg)
2. Albergerweg (Prinsenweg - Strootdijk)
3. Zenderensestraat (Pr Bernhardlaan - Het Hulscher)
4. Bornebroeksestraat (Tusveld - Braamhaarsstraat)
5. Klufft (A35 - Amerikalaan)
6. Deldensestraat (Veldweg - Veldovenweg)
7. Rondweg (Amerikalaan - Grotestraat)
8. Weerselosestraat (Hertmerweg - Zwartkotteweg)
9. Oonksweg (Beerninksweg - Industriestraat)
10. Von Bonninghausenstraat (Oude Almelseweg - l)
11. Europastraat (Oude Deldensestraat - Wensinkstr)
12. Rondweg (Grotestraat - Deurningerweg)
13. Amerikalaan (Rientjesoven - Oude Hengelseweg)

9. OONKSWEG

Uur	Di 7-5	Wo 8-5	Do 9-5	Vr 10-5	Za 11-5	Zo 12-5	Ma 13-5	Werk dag
00:00 - 01:00	14	24	18	22	51	81	12	18
01:00 - 02:00	12	6	8	8	34	33	7	8
02:00 - 03:00	6	5	3	4	18	15	13	6
03:00 - 04:00	3	5	4	2	2	23	16	6
04:00 - 05:00	19	23	17	17	7	8	33	22
05:00 - 06:00	93	97	118	72	13	10	119	100
06:00 - 07:00	278	355	292	306	58	17	228	292
07:00 - 08:00	533	712	411	630	118	19	614	580
08:00 - 09:00	595	599	387	569	240	77	573	545
09:00 - 10:00	374	383	391	389	307	185	383	384
10:00 - 11:00	323	384	370	366	425	221	345	358
11:00 - 12:00	336	360	361	410	382	230	348	363
12:00 - 13:00	316	393	367	401	378	274	290	353
13:00 - 14:00	405	413	418	399	359	310	369	401
14:00 - 15:00	433	432	429	442	368	338	404	428
15:00 - 16:00	498	473	455	501	317	236	411	468
16:00 - 17:00	603	648	678	582	322	239	551	612
17:00 - 18:00	605	607	626	571	290	231	566	595
18:00 - 19:00	405	388	444	367	281	239	392	399
19:00 - 20:00	290	276	322	289	226	210	277	291
20:00 - 21:00	224	213	201	232	210	166	174	209
21:00 - 22:00	141	124	194	121	172	107	142	144
22:00 - 23:00	105	85	125	104	103	53	89	102
23:00 - 24:00	50	80	75	94	82	32	45	69
Etmaal (0-24u)	6661	7085	6714	6898	4763	3354	6401	6752
Dag (7-19u)	5426	5792	5337	5627	3787	2599	5246	5486
Avond (19-23u)	760	698	842	746	711	536	682	746
Nacht (23-7u)	475	595	535	525	265	219	473	521
OS (7-9u)	1128	1311	798	1199	358	96	1187	1125
AS (16-18u)	1208	1255	1304	1153	612	470	1117	1207

10. VON BONNINGHAUSENSTRAAT

Uur	Di 7-5	Wo 8-5	Do 9-5	Vr 10-5	Za 11-5	Zo 12-5	Ma 13-5	Werk dag
00:00 - 01:00	4	6	8	8	33	20	4	6
01:00 - 02:00	1	3	4	4	10	21	10	4
02:00 - 03:00	4	5	2	3	6	12	9	5
03:00 - 04:00	1	0	0	3	1	4	3	1
04:00 - 05:00	4	4	0	1	5	8	3	2
05:00 - 06:00	16	18	22	17	2	1	20	19
06:00 - 07:00	92	77	94	73	27	13	81	83
07:00 - 08:00	211	225	206	190	74	18	234	213
08:00 - 09:00	360	329	318	399	148	49	299	341
09:00 - 10:00	243	287	276	325	275	95	210	268
10:00 - 11:00	269	265	254	322	340	155	224	267
11:00 - 12:00	282	314	255	377	329	179	223	290
12:00 - 13:00	304	344	261	334	340	250	229	294
13:00 - 14:00	257	325	286	351	318	242	291	302
14:00 - 15:00	278	372	317	344	337	240	296	321
15:00 - 16:00	339	407	344	388	334	231	311	358
16:00 - 17:00	375	518	418	421	351	195	390	424
17:00 - 18:00	430	495	415	457	242	192	415	442
18:00 - 19:00	252	287	258	328	199	157	254	276
19:00 - 20:00	216	254	238	253	141	147	208	234
20:00 - 21:00	127	133	161	181	118	123	118	144
21:00 - 22:00	105	90	127	95	74	79	72	98
22:00 - 23:00	69	69	75	65	47	44	65	69
23:00 - 24:00	29	46	61	37	47	19	25	40
Etmaal (0-24u)	4268	4873	4400	4976	3798	2494	3994	4502
Dag (7-19u)	3600	4168	3608	4236	3287	2003	3376	3798
Avond (19-23u)	517	546	601	594	380	393	463	544
Nacht (23-7u)	151	159	191	146	131	98	155	160
OS (7-9u)	571	554	524	589	222	67	533	554
AS (16-18u)	805	1013	833	878	593	387	805	867

# KENTEKENONDERZOEK

# BORNE

## Intensiteiten - Dag/uur

### Onderzoeksgebied

Borne

### Meting

Meetperiode: 7 mei t/m 13 mei 2019

Methodiek: Kentekenregistratie met anpr camera

In opdracht van: Gemeente Borne

Uitgevoerd door: Meetel

### Locaties

1. Almelsestraat (Mastboersweg - Alenhuisweg)
2. Albergerweg (Prinsenweg - Strootdijk)
3. Zenderensestraat (Pr Bernhardlaan - Het Hulscher)
4. Bornebroeksestraat (Tusveld - Braamhaarsstraat)
5. Klufft (A35 - Amerikalaan)
6. Deldensestraat (Veldweg - Veldovenweg)
7. Rondweg (Amerikalaan - Grotestraat)
8. Weerselosestraat (Hertmerweg - Zwartkotteweg)
9. Oonksweg (Beerninksweg - Industriestraat)
10. Von Bonninghausenstraat (Oude Almelseweg - l)
11. Europastraat (Oude Deldensestraat - Wensinkstr)
12. Rondweg (Grotestraat - Deurningerweg)
13. Amerikalaan (Rientjesoven - Oude Hengeloseweg)

## 11. EUROPASTRAAT

Uur	Di 7-5	Wo 8-5	Do 9-5	Vr 10-5	Za 11-5	Zo 12-5	Ma 13-5	Werk dag
00:00 - 01:00	21	25	29	35	77	75	17	25
01:00 - 02:00	4	8	8	11	35	44	8	8
02:00 - 03:00	4	10	6	4	10	26	3	5
03:00 - 04:00	7	5	5	5	15	20	6	6
04:00 - 05:00	7	6	6	6	5	18	10	7
05:00 - 06:00	32	31	32	22	9	13	37	31
06:00 - 07:00	114	113	115	104	38	21	107	111
07:00 - 08:00	337	312	355	327	86	45	352	337
08:00 - 09:00	510	414	459	461	233	58	426	454
09:00 - 10:00	323	352	301	362	392	149	284	324
10:00 - 11:00	375	335	385	407	505	281	260	352
11:00 - 12:00	363	374	377	444	569	281	292	370
12:00 - 13:00	352	449	427	455	505	422	276	392
13:00 - 14:00	367	409	412	462	529	467	340	398
14:00 - 15:00	421	475	464	560	551	448	412	466
15:00 - 16:00	510	447	476	556	532	353	446	487
16:00 - 17:00	563	587	550	608	516	352	527	567
17:00 - 18:00	573	653	592	639	412	349	556	603
18:00 - 19:00	425	472	424	558	391	288	418	459
19:00 - 20:00	417	436	376	423	251	208	316	394
20:00 - 21:00	275	275	302	290	216	180	204	269
21:00 - 22:00	166	170	200	150	179	108	141	165
22:00 - 23:00	114	113	176	146	110	70	134	137
23:00 - 24:00	65	111	71	105	112	48	44	79
Etmaal (0-24u)	6345	6582	6548	7140	6278	4324	5616	6446
Dag (7-19u)	5119	5279	5222	5839	5221	3493	4589	5210
Avond (19-23u)	972	994	1054	1009	756	566	795	965
Nacht (23-7u)	254	309	272	292	301	265	232	272
OS (7-9u)	847	726	814	788	319	103	778	791
AS (16-18u)	1136	1240	1142	1247	928	701	1083	1170

## 12. RONDWEG

Uur	Di 7-5	Wo 8-5	Do 9-5	Vr 10-5	Za 11-5	Zo 12-5	Ma 13-5	Werk dag
00:00 - 01:00	34	47	59	72	176	197	66	56
01:00 - 02:00	18	19	20	14	83	119	27	20
02:00 - 03:00	12	6	14	14	38	63	36	16
03:00 - 04:00	11	8	11	20	20	40	11	12
04:00 - 05:00	21	19	12	23	19	49	27	20
05:00 - 06:00	97	77	86	72	43	39	96	86
06:00 - 07:00	396	399	409	336	80	48	349	378
07:00 - 08:00	1195	1149	1142	1041	199	66	1111	1128
08:00 - 09:00	1320	1178	1211	1043	410	122	1104	1171
09:00 - 10:00	723	684	686	753	628	239	640	697
10:00 - 11:00	642	703	659	763	803	498	639	681
11:00 - 12:00	660	758	695	797	869	563	604	703
12:00 - 13:00	785	826	791	837	878	672	748	797
13:00 - 14:00	883	939	819	929	893	831	782	870
14:00 - 15:00	958	958	917	947	949	889	825	921
15:00 - 16:00	930	968	910	1085	868	713	893	957
16:00 - 17:00	1264	1258	1225	1258	829	685	1150	1231
17:00 - 18:00	1337	1238	1357	1175	792	710	1177	1257
18:00 - 19:00	809	868	907	905	627	576	759	850
19:00 - 20:00	726	707	767	777	545	515	649	725
20:00 - 21:00	543	537	526	623	518	422	467	539
21:00 - 22:00	386	330	430	342	287	283	356	369
22:00 - 23:00	294	261	316	330	265	203	284	297
23:00 - 24:00	138	211	179	280	230	126	128	187
Etmaal (0-24u)	14182	14148	14148	14436	11049	8668	12928	13968
Dag (7-19u)	11506	11527	11319	11533	8745	6564	10432	11263
Avond (19-23u)	1949	1835	2039	2072	1615	1423	1756	1930
Nacht (23-7u)	727	786	790	831	689	681	740	775
OS (7-9u)	2515	2327	2353	2084	609	188	2215	2299
AS (16-18u)	2601	2496	2582	2433	1621	1395	2327	2488

## 13. AMERIKALAAN

## Onderzoeksgebied

Borne

## Meting

Meetperiode: 7 mei t/m 13 mei 2019

Methodiek: Kentekenregistratie met anpr camera

In opdracht van: Gemeente Borne

Uitgevoerd door: Meetel

## Locaties

1. Almelsestraat (Mastboersweg - Alenhuisweg)
2. Albergerweg (Prinsenweg - Strootdijk)
3. Zenderensestraat (Pr Bernhardlaan - Het Hulscher)
4. Bornebroeksestraat (Tusveld - Braamhaarsstraat)
5. Klufft (A35 - Amerikalaan)
6. Deldensestraat (Veldweg - Veldovenweg)
7. Rondweg (Amerikalaan - Grotestraat)
8. Weerselosestraat (Hertmerweg - Zwartkotteweg)
9. Oonksweg (Beerninksweg - Industriestraat)
10. Von Bonninghausenstraat (Oude Almelseweg - l
11. Europastraat (Oude Deldensestraat - Wensinkstr
12. Rondweg (Grotestraat - Deurningerweg)
13. Amerikalaan (Rientjesoven - Oude Hengelosewe

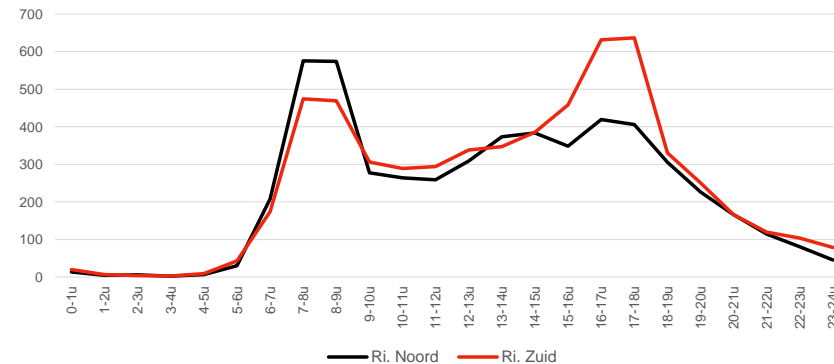
Uur	Di 7-5	Wo 8-5	Do 9-5	Vr 10-5	Za 11-5	Zo 12-5	Ma 13-5	Werk dag
00:00 - 01:00	15	8	13	12	40	56	13	12
01:00 - 02:00	6	7	7	6	20	32	3	6
02:00 - 03:00	3	3	6	3	13	8	7	4
03:00 - 04:00	7	5	5	6	9	7	2	5
04:00 - 05:00	7	4	2	2	8	7	8	5
05:00 - 06:00	37	30	34	28	20	6	31	32
06:00 - 07:00	111	118	122	98	24	10	129	116
07:00 - 08:00	387	371	381	337	64	15	392	374
08:00 - 09:00	524	417	459	340	185	36	449	438
09:00 - 10:00	251	234	242	262	252	89	228	243
10:00 - 11:00	274	265	260	271	393	158	231	260
11:00 - 12:00	289	281	268	304	358	242	264	281
12:00 - 13:00	289	310	274	340	407	243	278	298
13:00 - 14:00	329	332	294	381	431	312	286	324
14:00 - 15:00	336	337	359	405	417	307	283	344
15:00 - 16:00	390	380	372	393	392	274	330	373
16:00 - 17:00	541	533	566	534	333	211	541	543
17:00 - 18:00	536	600	585	470	326	221	576	553
18:00 - 19:00	356	404	402	352	268	157	348	372
19:00 - 20:00	310	291	324	336	205	133	299	312
20:00 - 21:00	233	216	238	230	120	100	180	219
21:00 - 22:00	153	129	164	133	131	70	145	145
22:00 - 23:00	88	63	85	101	76	55	80	83
23:00 - 24:00	41	51	41	73	54	24	30	47
Etmaal (0-24u)	5513	5389	5503	5417	4546	2773	5133	5391
Dag (7-19u)	4502	4464	4462	4389	3826	2265	4206	4405
Avond (19-23u)	784	699	811	800	532	358	704	760
Nacht (23-7u)	227	226	230	228	188	150	223	227
OS (7-9u)	911	788	840	677	249	51	841	811
AS (16-18u)	1077	1133	1151	1004	659	432	1117	1096

1. ALMELOSESTRAAT (MASTBOERSWEG - ALENHUISWEG)

Onderzoeksgebied	Uur	Ri. Noord					Ri. Zuid					Doorsnede							
		Licht verkeer P	L	Zwaar verkeer B	Z	Overig Buit	Totaal	Licht verkeer P	L	Zwaar verkeer B	Z	Overig Buit	Totaal	Licht verkeer P	L	Zwaar verkeer B	Z	Overig Buit	Totaal
<b>Borne</b>	00:00 - 01:00	12	0	0	0	1	14	18	2	0	0	0	20	30	2	0	0	1	34
	01:00 - 02:00	5	0	0	0	0	5	6	0	0	0	0	7	11	0	0	0	1	12
<b>Meting</b>	02:00 - 03:00	5	1	0	0	0	6	4	0	0	0	0	4	9	1	0	0	0	10
<b>Meetperiode: 7 mei t/m 13 mei 2019</b>	03:00 - 04:00	2	1	0	0	0	2	2	1	0	0	0	3	3	2	0	0	0	5
<b>Methodiek: Kentekenregistratie met anpr camera</b>	04:00 - 05:00	6	1	0	0	0	7	8	1	0	0	0	9	14	1	0	0	0	16
<b>In opdracht van: Gemeente Borne</b>	05:00 - 06:00	23	6	0	0	1	30	34	8	0	1	1	43	57	14	0	1	2	73
<b>Uitgevoerd door: Meetel</b>	06:00 - 07:00	173	22	2	4	8	208	129	37	2	4	3	174	302	58	4	8	10	382
	07:00 - 08:00	491	60	2	9	14	575	397	59	2	10	6	474	888	118	4	19	20	1049
<b>Locaties</b>	08:00 - 09:00	502	49	2	8	12	574	416	36	2	10	6	469	918	85	4	18	18	1043
1. Almelsestraat (Mastboersweg - Alenhuisweg)	09:00 - 10:00	226	30	2	11	7	277	253	33	2	13	6	306	479	63	5	24	13	583
2. Albergerweg (Prinsenweg - Strotdijk)	10:00 - 11:00	212	34	1	10	7	264	235	34	1	14	5	289	447	67	2	24	12	553
3. Zenderensestraat (Pr Bernhardlaan - Het Hulscher)	11:00 - 12:00	204	39	1	10	4	259	237	39	1	11	5	294	440	79	2	21	9	552
4. Bornebroeksestraat (Tusveld - Braamhaarsstraat)	12:00 - 13:00	257	34	1	10	7	309	281	40	1	8	8	338	539	74	2	17	15	647
5. Kluit (A35 - Amerikalaan)	13:00 - 14:00	310	41	1	12	10	373	293	38	1	9	6	347	603	79	2	20	16	720
6. Deldensestraat (Veldweg - Veldovenweg)	14:00 - 15:00	323	45	1	10	4	383	319	45	1	13	7	386	642	90	2	23	11	769
7. Rondweg (Amerikalaan - Grotestraat)	15:00 - 16:00	288	45	2	9	5	349	383	50	2	9	15	458	671	95	4	17	20	807
8. Weerselosestraat (Hertmerweg - Zwartkotteweg)	16:00 - 17:00	344	62	2	5	7	419	529	80	3	6	13	631	873	142	5	11	20	1051
9. Oonksweg (Beerninksweg - Industriestraat)	17:00 - 18:00	363	33	2	1	6	406	576	45	2	1	12	637	939	78	4	3	18	1042
10. Von Bonninghausenstraat (Oude Almelseweg - I)	18:00 - 19:00	272	27	2	1	4	306	291	29	2	2	7	330	562	56	4	3	11	636
11. Europastraat (Oude Deldensestraat - Wensinkstr.)	19:00 - 20:00	200	20	2	0	3	226	227	18	2	2	2	251	428	38	4	2	6	477
12. Rondweg (Grotestraat - Deurningerweg)	20:00 - 21:00	150	13	1	1	1	166	147	13	1	1	4	166	297	26	2	2	5	332
13. Amerikalaan (Rientjesoven - Oude Hengelseweg)	21:00 - 22:00	107	6	1	0	1	115	106	8	1	0	4	120	213	14	2	0	5	234
	22:00 - 23:00	76	3	1	0	1	81	95	4	1	0	2	103	172	8	1	1	3	184
	23:00 - 24:00	41	2	1	0	1	45	73	4	1	0	1	79	114	6	2	0	1	124
<b>Voertuigclassificatie</b>	<b>Etmaal (0-24u)</b>	4591	574	27	102	105	5399	5060	624	29	113	113	5938	9651	1197	56	216	218	11338
Licht verkeer	<b>Dag (7-19u)</b>	3791	500	20	96	87	4494	4211	528	20	105	95	4960	8002	1028	41	202	182	9454
P = Personenauto's	<b>Avond (19-23u)</b>	534	42	4	1	7	588	576	43	5	4	13	640	1110	85	9	5	19	1228
L = Lichte bedrijfsvoertuigen (<3500 kg)	<b>Nacht (23-7u)</b>	266	32	3	5	11	317	273	53	3	5	5	338	539	85	6	9	16	656
Zwaar verkeer	<b>OS (7-9u)</b>	993	109	4	17	26	1149	813	94	4	20	11	943	1807	204	8	37	37	2093
B = Bussen (touringcars en lijnbussen)	<b>AS (16-18u)</b>	706	95	4	7	13	825	1106	125	5	7	25	1268	1812	220	9	14	39	2093
Z = Zware bedrijfsvoertuigen (>3500 kg)																			

Overig verkeer  
Buit = Buitenlandse voertuigen

Intensiteitenverloop - 1. Almelsestraat (Mastboersweg - Alenhuisweg)



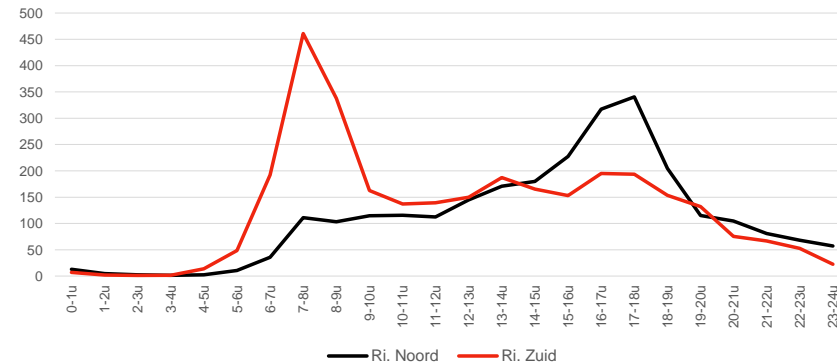


2. ALBERGERWEG (PRINSENWEG - STROODDIJK)

Onderzoeksgebied	Uur	Ri. Noord					Ri. Zuid					Doorsnede							
		Licht verkeer		Zwaar verkeer	Overig	Totaal	Licht verkeer		Zwaar verkeer	Overig	Totaal	Licht verkeer		Zwaar verkeer	Overig	Totaal			
		P	L	B	Z	Buit	P	L	B	Z	Buit	P	L	B	Z	Buit			
<b>Borne</b>	00:00 - 01:00	11	1	0	0	0	13	6	0	0	0	0	7	18	1	0	0	1	20
	01:00 - 02:00	4	1	0	0	0	5	2	0	0	0	0	2	6	1	0	0	0	7
<i>Meting</i>	02:00 - 03:00	1	0	0	1	0	2	0	0	0	0	0	1	2	1	0	1	0	4
Meetperiode: 7 mei t/m 13 mei 2019	03:00 - 04:00	1	0	0	0	0	1	1	0	0	0	0	2	2	1	0	0	0	3
Methodiek: Kentekenregistratie met anpr camera	04:00 - 05:00	1	1	0	0	0	2	9	3	0	1	1	14	10	4	0	2	1	16
In opdracht van: Gemeente Borne	05:00 - 06:00	8	2	0	0	0	11	27	16	0	4	2	49	35	18	0	4	3	59
Uitgevoerd door: Meetel	06:00 - 07:00	22	9	0	3	2	36	121	52	0	11	8	192	143	61	0	14	10	228
	07:00 - 08:00	87	17	0	3	4	111	368	73	0	8	12	461	455	90	0	11	15	572
<i>Locaties</i>	08:00 - 09:00	84	13	0	5	2	103	284	34	1	9	10	338	368	47	1	14	12	441
1. Almlosestraat (Mastboersweg - Alenhuisweg)	09:00 - 10:00	85	20	0	5	4	115	127	23	1	6	6	163	212	43	1	11	10	277
2. Albergerweg (Prinsenweg - Strotdijk)	10:00 - 11:00	87	19	0	6	4	116	98	25	0	7	6	137	185	44	0	13	10	252
3. Zenderensestraat (Pr Bernhardlaan - Het Hulscher	11:00 - 12:00	83	18	0	7	4	112	97	28	0	7	7	139	180	46	1	14	11	252
4. Bornebroeksstraat (Tusveld - Braamhaarsstraat)	12:00 - 13:00	116	18	0	5	5	145	114	23	0	6	6	150	231	41	0	11	11	295
5. Kluit (A35 - Amerikalaan)	13:00 - 14:00	137	20	0	9	5	171	143	27	0	11	7	187	280	47	0	19	12	358
6. Deldensestraat (Veldweg - Veldovenweg)	14:00 - 15:00	143	25	0	8	3	180	123	25	0	9	8	165	267	50	0	18	11	345
7. Rondweg (Amerikalaan - Grotestraat)	15:00 - 16:00	175	36	0	7	8	227	118	21	0	8	6	153	293	58	0	15	14	381
8. Weerselosestraat (Hertmerweg - Zwartkotteweg)	16:00 - 17:00	243	57	0	7	10	317	146	36	0	6	7	195	389	93	0	13	17	512
9. Oonksweg (Beerninksweg - Industriestraat)	17:00 - 18:00	299	29	0	4	10	341	159	24	0	5	6	193	457	53	0	9	15	534
10. Von Bonninghausenstraat (Oude Almloseweg - I	18:00 - 19:00	184	13	0	1	6	204	129	18	0	1	5	153	314	31	1	2	10	358
11. Europastraat (Oude Deldensestraat - Wensinkstr	19:00 - 20:00	104	7	0	1	3	115	114	13	0	0	5	132	217	20	0	1	9	247
12. Rondweg (Grotestraat - Deurningerweg)	20:00 - 21:00	91	8	0	0	4	104	67	6	0	1	2	75	158	15	0	1	6	180
13. Amerikalaan (Rientjesoven - Oude Hengelsewe	21:00 - 22:00	66	10	0	0	4	81	59	6	0	0	2	67	125	16	0	1	5	148
	22:00 - 23:00	60	4	0	1	3	68	47	5	0	0	1	53	108	9	0	1	3	121
	23:00 - 24:00	53	3	0	0	1	57	19	2	0	0	1	23	72	6	0	0	2	80
<i>Voertuigclassificatie</i>	Etmaal (0-24u)	2148	332	1	73	84	2638	2378	463	3	101	105	3050	4526	795	4	174	189	5688
Licht verkeer	Dag (7-19u)	1724	285	1	67	65	2142	1907	359	3	83	84	2435	3630	643	4	150	150	4577
P = Personenauto's	Avond (19-23u)	322	30	0	2	14	368	286	30	0	2	9	327	608	60	0	4	23	695
L = Lichte bedrijfsvoertuigen (<3500 kg)	Nacht (23-7u)	102	17	0	4	4	127	185	75	0	17	12	289	287	92	0	21	16	416
Zwaar verkeer	OS (7-9u)	171	30	0	8	5	215	652	108	1	16	22	799	823	137	1	25	27	1014
B = Bussen (touringcars en lijnbussen)	AS (16-18u)	541	86	0	10	20	658	305	60	0	11	13	388	846	146	0	21	32	1046
Z = Zware bedrijfsvoertuigen (>3500 kg)																			

Overig verkeer  
Buit = Buitenlandse voertuigen

Intensiteitenverloop - 2. Albergerweg (Prinsenweg - Strotdijk)

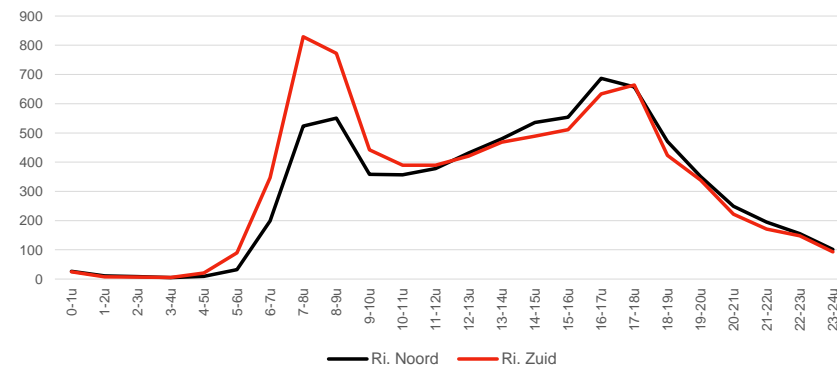


3. ZENDERENSESTRAAT (PR BERNHARDLAAN - HET HULSCHER)

Onderzoeksgebied	Uur	Ri. Noord					Ri. Zuid					Doorsnede							
		Licht verkeer		Zwaar verkeer		Overig	Totaal	Licht verkeer		Zwaar verkeer		Overig	Totaal	Licht verkeer		Zwaar verkeer		Overig	Totaal
		P	L	B	Z	Buit		P	L	B	Z	Buit		P	L	B	Z	Buit	
Borne	00:00 - 01:00	23	2	0	0	2	27	21	2	0	0	1	25	44	4	0	0	3	52
	01:00 - 02:00	9	1	0	0	1	11	6	1	0	0	0	7	16	1	0	0	1	18
Meting	02:00 - 03:00	7	1	0	1	0	8	5	1	0	0	1	7	12	1	0	1	1	15
Meetperiode: 7 mei t/m 13 mei 2019	03:00 - 04:00	4	1	0	0	0	5	4	1	0	0	0	5	8	1	0	0	0	10
Methodiek: Kentekenregistratie met anpr camera	04:00 - 05:00	8	1	0	0	0	9	15	4	0	2	1	21	22	5	0	2	1	30
In opdracht van: Gemeente Borne	05:00 - 06:00	25	5	0	1	1	32	60	23	0	5	3	90	85	28	0	6	4	122
Uitgevoerd door: Meetel	06:00 - 07:00	154	27	2	6	10	199	230	93	2	13	8	347	384	120	4	19	19	546
	07:00 - 08:00	438	53	2	14	17	524	684	115	2	15	13	829	1122	168	4	29	30	1353
Locaties	08:00 - 09:00	456	59	2	16	17	550	672	66	3	16	16	772	1128	125	5	32	33	1322
1. Almlosestraat (Mastboersweg - Alenhuisweg)	09:00 - 10:00	275	52	2	15	14	358	356	54	3	16	12	442	631	106	6	31	26	800
2. Albergerweg (Prinsenweg - Stroodijk)	10:00 - 11:00	276	52	1	17	10	357	307	51	2	17	12	389	583	103	3	35	22	746
3. Zenderensestraat (Pr Bernhardlaan - Het Hulscher)	11:00 - 12:00	290	56	2	21	10	378	300	58	1	16	13	389	590	114	3	37	23	768
4. Bornebroeksestraat (Tusveld - Braamhaarsstraat)	12:00 - 13:00	351	54	2	15	10	431	347	48	1	13	12	421	698	102	3	28	22	852
5. Kluit (A35 - Amerikalaan)	13:00 - 14:00	393	56	1	16	13	480	387	52	1	16	13	469	780	108	3	32	26	949
6. Deldensestraat (Veldweg - Veldovenweg)	14:00 - 15:00	444	66	1	15	9	536	400	55	2	16	16	489	844	121	3	32	26	1025
7. Rondweg (Amerikalaan - Grotestraat)	15:00 - 16:00	435	89	2	15	12	554	421	59	2	11	17	511	856	148	4	27	29	1065
8. Weerselosestraat (Hertmerweg - Zwartkotteweg)	16:00 - 17:00	528	123	2	11	22	687	526	78	3	12	16	634	1054	201	5	23	38	1320
9. Oonksweg (Beerninksweg - Industriestraat)	17:00 - 18:00	564	54	2	5	32	657	584	55	2	5	18	664	1149	109	4	10	50	1321
10. Von Bonninghausenstraat (Oude Almloseweg - I)	18:00 - 19:00	424	32	2	2	10	471	373	35	2	2	11	423	797	67	5	4	21	895
11. Europastraat (Oude Deldensestraat - Wensinkstr)	19:00 - 20:00	310	29	2	2	7	351	305	23	2	3	7	339	614	52	4	5	15	690
12. Rondweg (Grotestraat - Deurningerweg)	20:00 - 21:00	220	20	1	1	6	249	199	16	1	1	5	222	419	36	2	2	12	471
13. Amerikalaan (Rientjesoven - Oude Hengelseweg)	21:00 - 22:00	176	14	1	0	4	195	155	10	1	1	4	171	331	24	2	1	8	366
	22:00 - 23:00	144	6	1	1	3	155	137	7	1	0	3	148	281	12	2	1	7	304
	23:00 - 24:00	93	6	1	0	2	101	85	5	1	0	2	93	177	11	2	0	4	194
Voertuigclassificatie	Etmaal (0-24u)	6048	860	31	175	212	7327	6578	910	33	181	206	7908	12627	1769	65	357	418	15235
Licht verkeer	Dag (7-19u)	4876	747	23	163	175	5984	5357	725	25	156	170	6432	10233	1472	47	319	345	12417
P = Personenauto's	Avond (19-23u)	850	69	5	5	21	950	795	55	5	4	20	880	1645	125	10	9	41	1830
L = Lichte bedrijfsvoertuigen (<3500 kg)	Nacht (23-7u)	322	43	3	8	16	392	426	129	3	21	16	596	748	173	7	28	32	988
Zwaar verkeer	OS (7-9u)	895	112	4	30	34	1074	1355	181	5	31	29	1601	2250	293	9	61	63	2675
B = Bussen (touringcars en lijnbussen)	AS (16-18u)	1092	177	4	16	54	1344	1110	132	5	17	34	1298	2203	310	9	33	88	2642
Z = Zware bedrijfsvoertuigen (>3500 kg)																			

Overig verkeer  
Buit = Buitenlandse voertuigen

Intensiteitenverloop - 3. Zenderensestraat (Pr Bernhardlaan - Het Hulscher)



4. BORNERBROEKSESTRAAT (TUSVELD - BRAAMHAARSSTRAAT)

Onderzoeksgebied	Uur	Ri. Oost					Ri. West					Doorsnede							
		Licht verkeer		Zwaar verkeer		Overig Buit	Totaal	Licht verkeer		Zwaar verkeer		Overig Buit	Totaal	Licht verkeer		Zwaar verkeer		Overig Buit	Totaal
		P	L	B	Z			P	L	B	Z			P	L	B	Z		
<b>Borne</b>	00:00 - 01:00	4	0	0	0	0	4	2	0	0	0	0	2	6	1	0	0	0	6
	01:00 - 02:00	1	0	0	0	0	2	2	0	0	0	0	2	3	1	0	0	0	4
<i>Meting</i>	02:00 - 03:00	0	0	0	0	0	1	1	0	0	0	0	1	1	0	0	0	0	2
<i>Meetperiode: 7 mei t/m 13 mei 2019</i>	03:00 - 04:00	0	0	0	2	0	2	1	1	0	0	0	2	1	1	0	2	0	4
<i>Methodiek: Kentekenregistratie met anpr camera</i>	04:00 - 05:00	1	0	0	2	0	3	1	1	0	0	0	1	2	1	0	2	0	5
<i>In opdracht van: Gemeente Borne</i>	05:00 - 06:00	6	2	0	1	0	9	6	3	0	0	0	10	12	6	0	1	0	19
<i>Uitgevoerd door: Meetel</i>	06:00 - 07:00	43	23	0	1	1	69	37	12	0	1	5	55	81	35	0	2	6	124
	07:00 - 08:00	184	34	0	3	1	222	160	27	0	3	4	194	344	61	0	6	5	416
<i>Locaties</i>	08:00 - 09:00	192	21	0	3	1	218	169	22	1	4	2	198	361	43	1	7	4	416
1. Almlosestraat (Mastboersweg - Alenhuisweg)	09:00 - 10:00	91	17	0	3	2	113	60	14	0	2	2	78	151	31	0	5	4	191
2. Albergerweg (Prinsenweg - Strooldijk)	10:00 - 11:00	73	21	0	4	3	100	70	15	0	3	2	90	143	36	0	6	4	190
3. Zenderensestraat (Pr Bernhardlaan - Het Hulscher)	11:00 - 12:00	80	21	0	2	2	105	73	16	0	4	3	95	153	36	0	6	5	200
4. Bornebroeksestraat (Tusveld - Braamhaarsstraat)	12:00 - 13:00	95	17	0	3	1	117	84	14	0	2	1	101	179	31	0	5	3	218
5. Kluit (A35 - Amerikalaan)	13:00 - 14:00	100	24	0	3	2	129	88	13	0	5	2	108	188	37	1	8	4	238
6. Deldensestraat (Veldweg - Veldovenweg)	14:00 - 15:00	104	23	0	6	2	135	105	17	0	4	2	128	209	40	0	10	5	263
7. Rondweg (Amerikalaan - Grotestraat)	15:00 - 16:00	131	29	1	4	7	172	107	22	0	3	2	133	238	50	1	7	9	305
8. Weerselosestraat (Hertmerweg - Zwartkotteweg)	16:00 - 17:00	205	52	0	3	5	265	173	45	0	5	3	226	378	97	0	7	8	491
9. Oonksweg (Beerninksweg - Industriestraat)	17:00 - 18:00	289	36	0	2	6	333	224	21	0	3	3	251	513	57	0	4	10	584
10. Von Bonninghausenstraat (Oude Almloseweg - I)	18:00 - 19:00	119	15	0	1	3	138	101	11	0	0	3	115	220	26	0	1	5	253
11. Europastraat (Oude Deldensestraat - Wensinkstr.)	19:00 - 20:00	84	10	0	1	1	97	73	9	0	1	2	84	157	19	0	2	3	181
12. Rondweg (Grotestraat - Deurningerweg)	20:00 - 21:00	59	5	0	1	2	66	50	5	0	0	1	56	108	10	0	1	3	122
13. Amerikalaan (Rientjesoven - Oude Hengelseweg)	21:00 - 22:00	42	5	0	0	1	48	39	2	0	1	0	42	81	7	0	1	1	90
	22:00 - 23:00	30	3	0	0	0	33	24	0	0	0	0	24	53	3	0	0	1	57
	23:00 - 24:00	23	2	0	0	0	25	16	1	0	0	0	16	38	3	0	0	0	41
<i>Voertuigclassificatie</i>	<b>Etmaal (0-24u)</b>	1956	360	2	43	44	2406	1663	271	2	41	35	2013	3620	631	4	85	79	4418
<b>Licht verkeer</b>	<b>Dag (7-19u)</b>	1663	309	2	35	37	2047	1412	236	2	38	27	1716	3075	546	4	74	65	3762
<b>P = Personenauto's</b>	<b>Avond (19-23u)</b>	214	23	0	2	5	244	185	17	0	2	3	207	400	39	0	4	8	450
<b>L = Lichte bedrijfsvoertuigen (&lt;3500 kg)</b>	<b>Nacht (23-7u)</b>	79	28	0	6	2	116	66	18	0	1	5	90	145	46	0	7	7	206
<b>Zwaar verkeer</b>	<b>OS (7-9u)</b>	376	55	0	6	3	440	329	50	1	7	6	392	705	104	1	13	9	832
<b>B = Bussen (touringcars en lijnbussen)</b>	<b>AS (16-18u)</b>	494	88	0	4	12	598	397	66	0	8	6	476	891	154	0	12	18	1075
<b>Z = Zware bedrijfsvoertuigen (&gt;3500 kg)</b>																			

Overig verkeer  
Buit = Buitenlandse voertuigen

Intensiteitenverloop - 4. Bornebroeksestraat (Tusveld - Braamhaarsstraat)

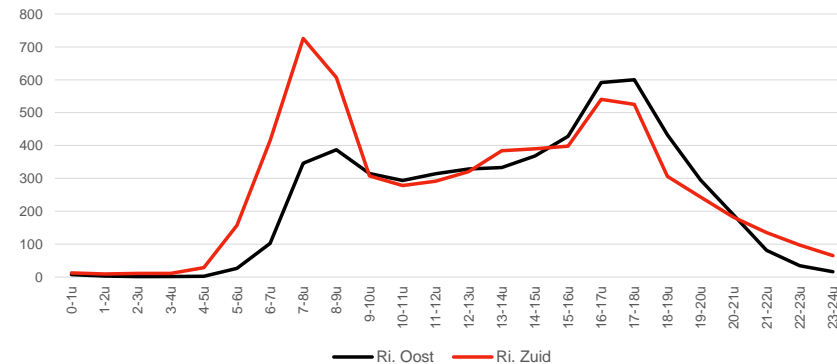


5. KLUFT (A35 - AMERIKALAAN)

Onderzoeksgebied	Uur	Ri. Oost					Ri. West					Doorsnede							
		Licht verkeer		Zwaar verkeer	Overig	Totaal	Licht verkeer		Zwaar verkeer	Overig	Totaal	Licht verkeer		Zwaar verkeer	Overig	Totaal			
		P	L	B	Z	Buit	P	L	B	Z	Buit	P	L	B	Z	Buit			
<b>Borne</b>	00:00 - 01:00	6	0	0	0	0	7	11	0	0	1	0	12	17	1	0	2	0	20
	01:00 - 02:00	3	0	0	0	0	3	7	1	0	1	1	9	10	1	0	1	1	13
<i>Meting</i>	02:00 - 03:00	1	0	0	0	0	1	8	1	0	1	1	11	9	2	0	1	1	12
Meetperiode: 7 mei t/m 13 mei 2019	03:00 - 04:00	1	0	0	0	0	2	5	2	0	4	0	11	6	2	0	5	1	13
Methodiek: Kentekenregistratie met anpr camera	04:00 - 05:00	1	1	0	0	0	2	17	4	0	7	1	28	18	4	0	7	1	30
In opdracht van: Gemeente Borne	05:00 - 06:00	15	5	0	4	2	27	92	42	0	16	7	157	107	47	0	20	9	184
Uitgevoerd door: Meetel	06:00 - 07:00	64	25	0	8	6	103	275	109	0	21	10	415	339	134	0	29	15	518
	07:00 - 08:00	262	54	0	19	10	346	578	110	0	20	18	726	840	165	0	39	29	1072
<i>Locaties</i>	08:00 - 09:00	302	49	0	20	15	387	523	55	0	15	13	607	826	105	0	35	28	994
1. Almlosestraat (Mastboersweg - Alenhuisweg)	09:00 - 10:00	214	62	0	28	10	315	235	45	1	13	14	308	448	108	1	41	24	622
2. Albergerweg (Prinsenweg - Strotdijk)	10:00 - 11:00	193	61	1	26	14	294	194	51	1	18	15	279	387	112	2	43	29	573
3. Zenderensestraat (Pr Bernhardlaan - Het Hulscher	11:00 - 12:00	219	54	0	26	16	314	204	54	0	22	11	291	422	107	0	48	27	605
4. Bornebroeksestraat (Tusveld - Braamhaarsstraat)	12:00 - 13:00	248	48	1	19	12	328	240	48	0	18	15	321	488	96	1	37	28	649
5. Kluit (A35 - Amerikalaan)	13:00 - 14:00	250	48	0	22	13	333	279	62	0	27	16	384	529	111	0	49	28	717
6. Deldensestraat (Veldweg - Veldovenweg)	14:00 - 15:00	273	54	0	27	14	368	285	60	1	27	18	390	558	114	1	54	31	758
7. Rondweg (Amerikalaan - Grotestraat)	15:00 - 16:00	308	75	0	27	18	428	283	68	0	26	21	398	591	143	0	54	39	827
8. Weerselosestraat (Hertmerweg - Zwartkotteweg)	16:00 - 17:00	424	132	0	19	17	592	411	89	0	20	21	541	835	220	0	39	38	1132
9. Oonksweg (Beerninksweg - Industriestraat)	17:00 - 18:00	512	59	0	9	19	600	440	49	0	13	22	525	952	109	1	22	42	1125
10. Von Bonninghausenstraat (Oude Almloseweg - I	18:00 - 19:00	375	34	1	8	15	433	258	33	0	4	11	306	633	67	1	13	25	739
11. Europastraat (Oude Deldensestraat - Wensinkstr	19:00 - 20:00	245	34	0	6	10	295	201	25	0	5	12	243	446	59	0	11	21	538
12. Rondweg (Grotestraat - Deurningerweg)	20:00 - 21:00	157	23	0	3	6	189	153	20	0	4	6	182	309	42	0	7	13	371
13. Amerikalaan (Rientjesoven - Oude Hengelseweg	21:00 - 22:00	72	6	0	2	2	81	117	10	0	4	4	136	189	16	0	5	6	217
	22:00 - 23:00	30	2	0	0	3	35	87	8	0	1	1	97	117	10	0	1	4	132
	23:00 - 24:00	14	1	0	0	1	16	57	5	0	0	3	65	72	6	0	0	3	81
<i>Voertuigclassificatie</i>	Etmaal (0-24u)	4189	827	3	277	204	5499	4959	953	4	287	240	6443	9147	1780	7	563	444	11942
Licht verkeer	Dag (7-19u)	3579	730	3	252	174	4738	3929	726	3	222	195	5076	7508	1456	6	474	369	9814
P = Personenauto's	Avond (19-23u)	504	64	0	11	21	600	558	64	0	13	23	658	1062	127	0	25	44	1258
L = Lichte bedrijfsvoertuigen (<3500 kg)	Nacht (23-7u)	106	33	0	14	9	161	472	164	1	51	22	709	577	197	1	65	31	870
Zwaar verkeer	OS (7-9u)	565	104	0	39	26	733	1101	165	0	35	31	1333	1666	269	0	74	57	2066
B = Bussen (touringcars en lijnbussen)	AS (16-18u)	935	191	0	29	37	1192	851	138	0	33	44	1066	1786	329	1	61	80	2258
Z = Zware bedrijfsvoertuigen (>3500 kg)																			

Overig verkeer  
Buit = Buitenlandse voertuigen

Intensiteitenverloop - 5. Kluit (A35 - Amerikalaan)

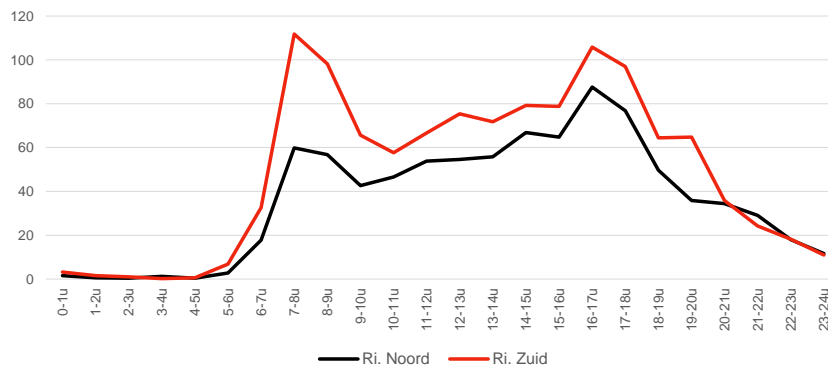


6. DELDENSESTRAAT (VELDWEG - VELDOVENWEG)

Onderzoeksgebied	Uur	Ri. Noord					Ri. Zuid					Doorsnede								
		Licht verkeer		Zwaar verkeer		Overig	Licht verkeer		Zwaar verkeer		Overig	Licht verkeer		Zwaar verkeer		Overig				
		P	L	B	Z	Buit	P	L	B	Z	Buit	P	L	B	Z	Buit				
Borne	00:00 - 01:00	1	0	0	0	0	2	3	0	0	0	0	0	3	5	0	0	0	0	5
	01:00 - 02:00	1	0	0	0	0	1	1	0	0	0	0	2	2	0	0	0	0	2	
Meting	02:00 - 03:00	0	0	0	0	0	0	1	0	0	0	0	1	1	0	0	0	0	1	
Meetperiode: 7 mei t/m 13 mei 2019	03:00 - 04:00	0	0	0	0	0	1	0	0	0	0	0	0	0	0	0	1	0	1	
Methodiek: Kentekenregistratie met anpr camera	04:00 - 05:00	0	0	0	0	0	0	1	0	0	0	0	1	1	0	0	0	0	1	
In opdracht van: Gemeente Borne	05:00 - 06:00	3	0	0	0	0	3	6	1	0	0	0	7	9	1	0	0	0	10	
Uitgevoerd door: Meetel	06:00 - 07:00	14	4	0	0	0	18	25	7	0	1	0	33	38	11	0	1	0	50	
	07:00 - 08:00	50	9	0	0	1	60	93	17	0	0	1	112	142	27	0	1	2	172	
Locaties	08:00 - 09:00	49	6	0	1	0	57	88	8	0	0	1	98	138	15	0	1	1	155	
1. Almlosestraat (Mastboersweg - Alenhuisweg)	09:00 - 10:00	37	6	0	0	0	43	58	7	0	0	0	66	95	13	0	1	0	108	
2. Albergerweg (Prinsenweg - Stroodijk)	10:00 - 11:00	42	4	0	0	0	47	50	6	0	0	0	58	92	11	0	1	0	104	
3. Zenderensestraat (Pr Bernhardlaan - Het Hulscher)	11:00 - 12:00	47	5	0	1	0	54	58	8	0	0	1	67	105	13	0	1	1	120	
4. Bornebroeksestraat (Tusveld - Braamhaarsstraat)	12:00 - 13:00	48	6	0	0	0	55	69	6	0	0	0	75	117	11	0	1	1	130	
5. Kluit (A35 - Amerikalaan)	13:00 - 14:00	49	6	0	0	0	56	64	8	0	0	0	72	113	14	0	0	1	128	
6. Deldensestraat (Veldweg - Veldovenweg)	14:00 - 15:00	61	5	0	0	1	67	73	6	0	0	1	79	134	10	0	1	1	146	
7. Rondweg (Amerikalaan - Grotestraat)	15:00 - 16:00	59	5	0	0	1	65	70	8	0	0	0	79	130	12	0	1	1	144	
8. Weerselosestraat (Hertmerweg - Zwartkotteweg)	16:00 - 17:00	76	10	0	0	1	88	86	19	0	0	1	106	162	29	0	0	2	193	
9. Oonksweg (Beerninksweg - Industriestraat)	17:00 - 18:00	71	6	0	0	1	77	88	8	0	0	1	97	158	14	0	0	1	174	
10. Von Bonninghausenstraat (Oude Almloseweg - I)	18:00 - 19:00	45	4	0	0	1	50	58	5	0	0	1	64	104	8	0	0	2	114	
11. Europastraat (Oude Deldensestraat - Wensinkstr.	19:00 - 20:00	32	4	0	0	0	36	60	4	0	0	0	65	92	8	0	0	0	101	
12. Rondweg (Grotestraat - Deurningeweg)	20:00 - 21:00	32	1	0	0	1	34	32	4	0	0	0	36	64	5	0	0	1	70	
13. Amerikalaan (Rientjesoven - Oude Hengelseweg)	21:00 - 22:00	28	1	0	0	0	29	22	2	0	0	0	24	50	3	0	0	0	53	
	22:00 - 23:00	17	1	0	0	0	18	18	1	0	0	0	18	35	1	0	0	0	36	
	23:00 - 24:00	11	1	0	0	0	12	10	1	0	0	0	11	21	1	0	0	0	23	
Voertuigclassificatie	Etmaal (0-24u)	773	84	1	5	6	869	1034	125	0	4	9	1172	1808	209	1	9	15	2041	
Licht verkeer	Dag (7-19u)	634	71	1	4	5	716	855	106	0	3	9	972	1489	177	1	7	14	1688	
P = Personenauto's	Avond (19-23u)	109	7	0	0	1	117	132	11	0	0	0	143	241	18	0	0	1	260	
L = Lichte bedrijfsvoertuigen (<3500 kg)	Nacht (23-7u)	30	5	0	1	0	36	47	9	0	1	0	57	77	14	0	2	0	93	
Zwaar verkeer	OS (7-9u)	99	16	0	1	1	117	181	26	0	1	3	210	280	41	0	2	3	327	
B = Bussen (touringcars en lijnbussen)	AS (16-18u)	147	16	0	0	2	164	174	27	0	0	2	203	321	43	0	1	3	367	
Z = Zware bedrijfsvoertuigen (>3500 kg)																				

Overig verkeer  
Buit = Buitenlandse voertuigen

Intensiteitenverloop - 6. Deldensestraat (Veldweg - Veldovenweg)

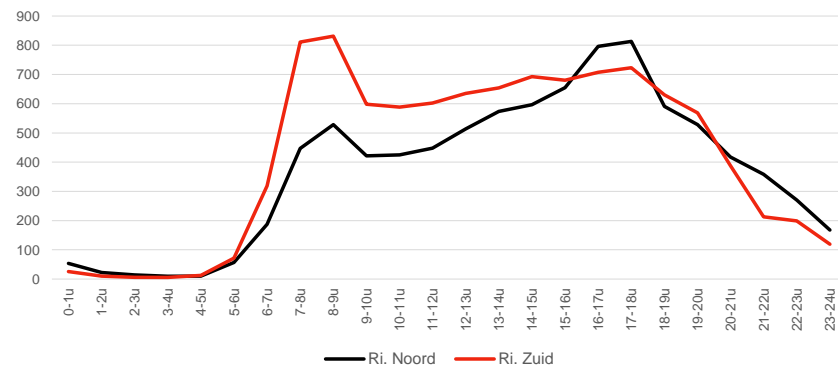


7. RONDWEG (AMERIKALAAN - GROTESTRAAT)

Onderzoeksgebied	Uur	Ri. Noord					Ri. Zuid					Doorsnede							
		Licht verkeer		Zwaar verkeer		Overig	Licht verkeer		Zwaar verkeer		Overig	Licht verkeer		Zwaar verkeer		Overig			
		P	L	B	Z	Buit	P	L	B	Z	Buit	P	L	B	Z	Buit			
Borne	00:00 - 01:00	48	3	0	1	1	54	24	1	0	0	1	26	72	4	0	1	2	80
	01:00 - 02:00	19	2	0	1	1	22	8	1	0	0	1	10	27	3	0	1	2	32
Meting	02:00 - 03:00	11	2	0	1	1	14	5	1	0	0	0	6	16	2	0	1	1	20
Meetperiode: 7 mei t/m 13 mei 2019	03:00 - 04:00	8	1	0	0	1	10	4	1	0	0	0	6	12	2	0	0	1	15
Methodiek: Kentekenregistratie met anpr camera	04:00 - 05:00	8	2	0	0	0	10	9	2	0	0	0	12	17	4	0	1	1	23
In opdracht van: Gemeente Borne	05:00 - 06:00	39	14	0	1	3	57	59	7	0	3	3	72	98	21	0	4	6	129
Uitgevoerd door: Meetel	06:00 - 07:00	134	34	2	9	9	188	256	49	2	5	7	319	390	83	4	14	16	506
	07:00 - 08:00	355	58	2	13	19	447	701	82	1	9	18	811	1056	140	3	22	37	1258
Locaties	08:00 - 09:00	437	60	2	10	19	528	740	65	2	9	15	831	1177	125	4	19	34	1359
1. Almlosestraat (Mastboersweg - Alenhuisweg)	09:00 - 10:00	335	62	2	9	13	422	497	72	2	12	15	598	832	135	4	21	28	1020
2. Albergerweg (Prinsenweg - Strooldijk)	10:00 - 11:00	341	56	1	13	14	425	488	70	1	15	13	588	830	126	2	29	27	1013
3. Zenderensestraat (Pr Bernhardlaan - Het Hulscher)	11:00 - 12:00	372	50	1	11	14	448	488	82	1	16	15	603	860	133	2	27	29	1051
4. Bornebroeksestraat (Tusveld - Braamhaarsstraat)	12:00 - 13:00	441	50	1	8	14	514	541	65	1	12	16	635	982	115	2	20	30	1149
5. Kluit (A35 - Amerikalaan)	13:00 - 14:00	484	62	1	10	16	574	559	67	1	11	16	654	1042	130	3	22	32	1228
6. Deldensestraat (Veldweg - Veldovenweg)	14:00 - 15:00	511	60	1	10	15	596	593	71	1	10	17	692	1104	132	2	20	32	1289
7. Rondweg (Amerikalaan - Grotestraat)	15:00 - 16:00	558	69	2	9	16	655	566	86	2	10	16	680	1124	155	4	19	33	1335
8. Weerselosestraat (Hertmerweg - Zwartkotteweg)	16:00 - 17:00	683	85	1	6	21	797	594	87	1	7	18	707	1278	171	3	13	39	1504
9. Oonksweg (Beerninksweg - Industriestraat)	17:00 - 18:00	740	47	1	2	22	813	654	43	2	4	20	723	1394	90	3	7	42	1536
10. Von Bonninghausenstraat (Oude Almloseweg - I)	18:00 - 19:00	532	38	3	2	16	591	574	38	2	4	12	630	1106	76	5	5	28	1221
11. Europastraat (Oude Deldensestraat - Wensinkstr.	19:00 - 20:00	479	31	1	1	15	528	524	33	1	2	9	568	1003	63	3	3	24	1096
12. Rondweg (Grotestraat - Deurningerweg)	20:00 - 21:00	383	22	1	1	9	417	353	23	1	1	11	388	736	45	2	2	20	805
13. Amerikalaan (Rientjesoven - Oude Hengelseweg)	21:00 - 22:00	329	17	1	0	11	359	195	12	1	1	5	213	524	29	2	1	16	572
	22:00 - 23:00	254	10	1	0	5	271	185	9	1	1	4	199	439	19	2	1	9	470
	23:00 - 24:00	155	7	1	1	4	168	112	5	0	0	2	119	267	12	2	1	6	287
Voertuigclassificatie	Etmaal (0-24u)	7657	841	27	120	261	8906	8730	971	24	133	234	10092	16386	1812	51	254	495	18998
Licht verkeer	Dag (7-19u)	5789	698	19	104	200	6809	6996	829	17	121	191	8154	12785	1527	36	225	391	14963
P = Personenauto's	Avond (19-23u)	1447	80	5	3	40	1575	1256	75	4	4	29	1368	2703	156	9	7	69	2943
L = Lichte bedrijfsvoertuigen (<3500 kg)	Nacht (23-7u)	421	63	4	13	21	522	477	67	3	9	14	570	899	130	7	22	34	1092
Zwaar verkeer	OS (7-9u)	792	118	4	24	38	975	1441	147	3	18	33	1642	2233	265	7	42	71	2618
B = Bussen (touringcars en lijnbussen)	AS (16-18u)	1424	132	2	8	44	1610	1248	130	3	12	37	1430	2672	262	6	20	81	3040
Z = Zware bedrijfsvoertuigen (>3500 kg)																			

Overig verkeer  
Buit = Buitenlandse voertuigen

Intensiteitenverloop - 7. Rondweg (Amerikalaan - Grotestraat)



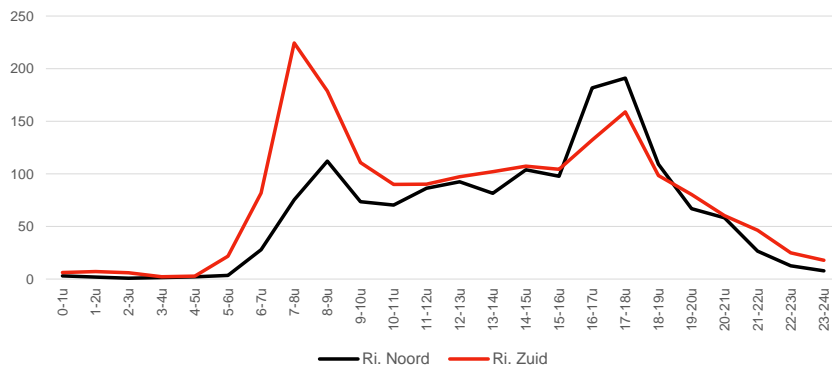


8. WEERSELOSESTRAAT (HERTMERWEG - ZWARTKOTTEWEG)

Onderzoeksgebied	Uur	Ri. Noord					Ri. Zuid					Doorsnede								
		Licht verkeer		Zwaar verkeer		Overig Buit	Totaal	Licht verkeer		Zwaar verkeer		Overig Buit	Totaal	Licht verkeer		Zwaar verkeer		Overig Buit	Totaal	
		P	L	B	Z			P	L	B	Z			P	L	B	Z			
Borne	00:00 - 01:00	3	0	0	0	0	3	6	0	0	0	0	6	8	0	0	1	0	0	9
	01:00 - 02:00	2	0	0	0	0	2	7	0	0	0	0	7	8	0	0	0	0	0	9
Meting	02:00 - 03:00	1	0	0	0	0	1	5	0	0	0	0	6	6	0	0	0	0	0	7
Meetperiode: 7 mei t/m 13 mei 2019	03:00 - 04:00	1	1	0	0	0	1	1	0	0	0	0	2	2	1	0	0	0	0	4
Methodiek: Kentekenregistratie met anpr camera	04:00 - 05:00	1	0	0	1	0	2	2	0	0	0	0	3	4	0	0	1	0	0	5
In opdracht van: Gemeente Borne	05:00 - 06:00	3	1	0	0	0	3	11	7	0	3	1	22	14	8	0	3	1	25	
Uitgevoerd door: Meetel	06:00 - 07:00	15	10	0	2	1	28	47	29	0	3	2	82	62	39	0	6	3	110	
	07:00 - 08:00	50	17	0	6	2	75	158	55	0	4	8	224	208	72	0	10	10	300	
Locaties	08:00 - 09:00	84	19	0	8	2	112	150	20	0	5	3	179	234	39	0	12	5	291	
1. Almelsestraat (Mastboersweg - Alenhuisweg)	09:00 - 10:00	49	17	0	5	2	74	79	24	0	5	3	111	128	41	0	10	5	184	
2. Albergerweg (Prinsenweg - Strooldijk)	10:00 - 11:00	48	16	0	5	2	70	61	21	0	5	3	90	109	37	0	10	5	160	
3. Zenderensestraat (Pr Bernhardlaan - Het Hulscher)	11:00 - 12:00	66	13	0	6	2	86	68	17	0	4	2	90	133	30	0	9	3	176	
4. Bornebroeksestraat (Tusveld - Braamhaarsstraat)	12:00 - 13:00	71	14	0	5	2	92	75	16	0	4	2	97	146	30	0	9	4	190	
5. Kluit (A35 - Amerikalaan)	13:00 - 14:00	60	16	0	4	2	82	77	20	0	3	2	102	138	35	0	7	4	184	
6. Deldensestraat (Veldweg - Veldovenweg)	14:00 - 15:00	80	19	0	4	2	104	78	22	0	5	2	107	158	40	0	9	4	211	
7. Rondweg (Amerikalaan - Grotestraat)	15:00 - 16:00	69	21	0	6	3	98	76	22	0	4	1	104	145	43	0	10	4	202	
8. Weerselosestraat (Hertmerweg - Zwartkotteweg)	16:00 - 17:00	120	52	0	7	3	182	96	33	0	2	1	132	216	85	0	9	4	314	
9. Oonksweg (Beerninksweg - Industriestraat)	17:00 - 18:00	159	25	0	2	4	191	128	25	0	2	4	159	287	50	0	5	8	350	
10. Von Bonninghausenstraat (Oude Almloseweg - I)	18:00 - 19:00	87	16	0	2	4	109	79	16	0	1	2	98	166	32	0	3	6	208	
11. Europastraat (Oude Deldensestraat - Wensinkstr)	19:00 - 20:00	59	6	0	0	1	67	69	9	0	1	2	80	127	16	0	1	3	147	
12. Rondweg (Grotestraat - Deurningerweg)	20:00 - 21:00	47	8	0	1	2	58	51	8	0	0	2	60	98	16	0	2	3	119	
13. Amerikalaan (Rientjesoven - Oude Hengelseweg)	21:00 - 22:00	23	4	0	0	0	27	39	7	0	0	0	46	61	11	0	0	1	73	
	22:00 - 23:00	11	1	0	0	0	13	21	3	0	1	1	25	32	4	0	1	1	38	
	23:00 - 24:00	7	1	0	0	0	8	16	1	0	0	0	18	23	2	0	0	1	26	
Voertuigclassificatie	Etmaal (0-24u)	1114	275	1	64	34	1487	1401	356	1	53	41	1852	2514	631	1	117	75	3340	
Licht verkeer	Dag (7-19u)	943	244	0	58	30	1275	1126	290	0	45	34	1494	2069	534	1	103	63	2770	
P = Personenauto's	Avond (19-23u)	140	19	0	2	4	164	179	27	0	2	4	212	319	47	0	3	8	376	
L = Lichte bedrijfsvoertuigen (<3500 kg)	Nacht (23-7u)	31	12	0	4	1	48	96	39	0	7	3	146	127	51	1	11	4	194	
Zwaar verkeer	OS (7-9u)	134	36	0	14	4	187	308	75	0	8	11	403	442	111	0	22	16	591	
B = Bussen (touringcars en lijnbussen)	AS (16-18u)	280	77	0	10	7	373	224	58	0	4	5	291	504	134	0	14	12	664	
Z = Zware bedrijfsvoertuigen (>3500 kg)																				

Overig verkeer  
Buit = Buitenlandse voertuigen

Intensiteitenverloop - 8. Weerselosestraat (Hertmerweg - Zwartkotteweg)

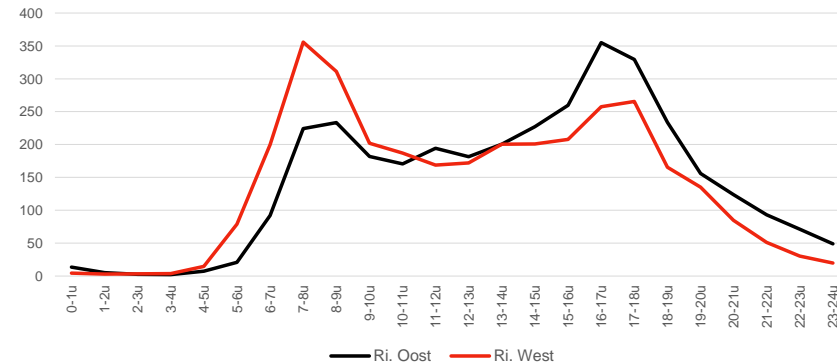


9. OONKSWEG (BEERNINKSWEG - INDUSTRIESTRAAT)

Onderzoeksgebied	Uur	Ri. Oost					Ri. West					Doorsnede							
		Licht verkeer		Zwaar verkeer		Overig	Licht verkeer		Zwaar verkeer		Overig	Licht verkeer		Zwaar verkeer		Overig			
		P	L	B	Z	Buit	P	L	B	Z	Buit	P	L	B	Z	Buit			
Borne	00:00 - 01:00	12	1	0	0	1	14	4	0	0	0	0	4	16	1	0	0	1	18
	01:00 - 02:00	3	1	0	0	1	5	2	0	0	0	1	3	5	1	0	1	2	8
Meting	02:00 - 03:00	2	0	0	1	0	3	3	0	0	0	0	3	4	1	0	1	0	6
Meetperiode: 7 mei t/m 13 mei 2019	03:00 - 04:00	1	1	0	1	0	2	1	1	0	1	0	4	2	2	0	2	0	6
Methodiek: Kentekenregistratie met anpr camera	04:00 - 05:00	4	0	0	2	1	7	7	2	0	5	1	15	11	2	0	7	2	22
In opdracht van: Gemeente Borne	05:00 - 06:00	12	2	0	5	2	21	41	22	0	14	2	79	53	24	0	19	4	100
Uitgevoerd door: Meetel	06:00 - 07:00	46	23	0	10	12	92	127	50	0	20	3	200	173	74	0	30	15	292
	07:00 - 08:00	154	46	0	12	12	224	278	60	0	13	4	356	432	106	0	25	16	580
Locaties	08:00 - 09:00	162	43	0	16	11	233	264	33	1	12	2	311	426	76	1	28	13	545
1. Almlosestraat (Mastboersweg - Alenhuisweg)	09:00 - 10:00	112	41	1	17	11	182	144	34	1	17	5	202	256	75	3	34	16	384
2. Albergerweg (Prinsenweg - Strotdijk)	10:00 - 11:00	100	42	1	19	9	171	121	39	2	19	7	187	221	81	3	37	16	358
3. Zenderensestraat (Pr Bernhardlaan - Het Hulscher	11:00 - 12:00	115	43	2	23	12	194	109	35	0	18	6	169	224	78	2	41	18	363
4. Bornebroeksestraat (Tusveld - Braamhaarsstraat)	12:00 - 13:00	119	38	1	13	10	181	123	31	0	14	4	172	242	69	2	26	14	353
5. Kluft (A35 - Amerikalaan)	13:00 - 14:00	130	43	1	17	9	200	136	37	0	21	6	200	266	80	2	38	15	401
6. Deldensestraat (Veldweg - Veldovenweg)	14:00 - 15:00	146	47	1	20	13	227	146	31	1	17	6	201	292	78	1	37	19	428
7. Rondweg (Amerikalaan - Grotestraat)	15:00 - 16:00	163	64	0	21	11	260	143	43	0	16	7	208	305	107	0	37	18	468
8. Weerselosestraat (Hertmerweg - Zwartkotteweg)	16:00 - 17:00	233	89	0	21	12	355	191	52	0	9	6	257	424	141	0	29	18	612
9. Oonksweg (Beerninksweg - Industriestraat)	17:00 - 18:00	265	41	0	8	15	329	216	36	0	7	5	266	481	77	0	16	21	595
10. Von Bonninghausenstraat (Oude Almloseweg - I	18:00 - 19:00	195	23	0	7	8	234	140	20	0	3	3	165	335	43	0	10	11	399
11. Europastraat (Oude Deldensestraat - Wensinkstr	19:00 - 20:00	129	18	0	4	5	156	114	16	0	2	3	135	243	33	0	6	8	291
12. Rondweg (Grotestraat - Deurningerweg)	20:00 - 21:00	101	14	0	2	7	124	71	11	0	1	2	85	173	24	0	3	8	209
13. Amerikalaan (Rientjesoven - Oude Hengelsewe	21:00 - 22:00	78	10	0	2	3	93	44	5	0	1	2	51	122	14	0	3	5	144
	22:00 - 23:00	60	7	0	1	3	71	27	3	0	1	0	30	87	10	0	2	3	102
	23:00 - 24:00	44	3	0	1	1	49	18	1	0	0	0	20	62	4	0	1	1	69
Voertuigclassificatie	Etmaal (0-24u)	2387	639	9	223	171	3429	2469	562	6	211	74	3323	4856	1201	15	434	246	6752
Licht verkeer	Dag (7-19u)	1895	560	9	193	135	2791	2011	451	6	165	61	2694	3906	1011	15	358	196	5486
P = Personenauto's	Avond (19-23u)	369	48	0	10	18	444	256	34	0	5	6	301	625	82	0	14	25	746
L = Lichte bedrijfsvoertuigen (<3500 kg)	Nacht (23-7u)	124	31	0	20	18	193	202	77	0	41	7	328	325	108	0	61	25	521
Zwaar verkeer	OS (7-9u)	316	89	0	29	23	458	542	93	1	25	6	667	858	182	1	53	29	1125
B = Bussen (touringcars en lijnbussen)	AS (16-18u)	498	130	0	29	27	684	408	88	0	16	11	523	905	218	1	45	39	1207
Z = Zware bedrijfsvoertuigen (>3500 kg)																			

Overig verkeer  
Buit = Buitenlandse voertuigen

Intensiteitenverloop - 9. Oonksweg (Beerninksweg - Industriestraat)



10. VON BONNINGHAUSENSTRAAT (OUDE ALMELOSEWEG - BEKENHORST)

Onderzoeksgebied	Uur	Ri. Oost					Ri. West					Doorsnede							
		Licht verkeer		Zwaar verkeer		Overig	Totaal	Licht verkeer		Zwaar verkeer		Overig	Totaal	Licht verkeer		Zwaar verkeer		Overig	Totaal
		P	L	B	Z			P	L	B	Z			P	L	B	Z		
Borne	00:00 - 01:00	3	0	0	0	0	3	3	0	0	0	0	3	6	0	0	0	0	6
	01:00 - 02:00	2	0	0	0	0	2	2	0	0	0	0	2	4	0	0	0	0	4
Meting	02:00 - 03:00	0	2	0	0	0	2	2	0	0	0	0	2	3	2	0	0	0	5
Meetperiode: 7 mei t/m 13 mei 2019	03:00 - 04:00	0	0	0	0	0	0	1	0	0	0	0	1	1	0	0	0	0	1
Methodiek: Kentekenregistratie met anpr camera	04:00 - 05:00	1	1	0	0	0	2	1	0	0	0	0	1	2	1	0	0	0	2
In opdracht van: Gemeente Borne	05:00 - 06:00	4	1	0	0	0	5	10	3	0	0	0	13	15	4	0	0	0	19
Uitgevoerd door: Meetel	06:00 - 07:00	21	6	0	0	0	28	40	14	0	0	1	56	62	20	0	0	2	83
	07:00 - 08:00	67	14	0	1	2	84	111	16	0	1	1	129	178	30	0	2	3	213
Locaties	08:00 - 09:00	161	14	0	1	1	176	150	12	0	1	2	165	311	26	0	1	3	341
1. Almelsestraat (Mastboersweg - Alenhuisweg)	09:00 - 10:00	112	15	0	1	1	129	119	17	0	1	1	139	231	33	0	2	2	268
2. Albergerweg (Prinsenweg - Strooldijk)	10:00 - 11:00	109	13	0	1	1	124	126	14	0	2	1	143	235	27	0	2	3	267
3. Zenderensestraat (Pr Bernhardlaan - Het Hulscher	11:00 - 12:00	122	14	0	2	1	138	132	16	0	2	1	152	254	30	0	4	3	290
4. Bornebroeksestraat (Tusveld - Braamhaarsstraat)	12:00 - 13:00	128	14	0	0	0	142	133	17	0	1	2	152	260	31	0	1	2	294
5. Kluit (A35 - Amerikalaan)	13:00 - 14:00	131	13	0	1	1	146	138	15	0	2	1	156	269	28	0	3	2	302
6. Deldensestraat (Veldweg - Veldovenweg)	14:00 - 15:00	126	14	0	0	1	142	162	15	0	0	2	179	288	29	0	1	4	321
7. Rondweg (Amerikalaan - Grotestraat)	15:00 - 16:00	150	17	0	1	1	168	169	17	0	1	3	190	318	34	0	2	4	358
8. Weerselosestraat (Hertmerweg - Zwartkotteweg)	16:00 - 17:00	189	35	0	0	2	226	174	23	0	0	2	198	363	58	0	1	3	424
9. Oonksweg (Beerninksweg - Industriestraat)	17:00 - 18:00	211	20	0	0	2	234	188	16	0	1	3	209	399	37	0	1	6	442
10. Von Bonninghausenstraat (Oude Almelseweg - I	18:00 - 19:00	123	12	0	0	3	137	125	12	0	0	2	139	248	23	0	0	5	276
11. Europastraat (Oude Deldensestraat - Wensinkstr	19:00 - 20:00	111	9	0	0	2	122	106	5	0	0	1	112	217	14	0	0	2	234
12. Rondweg (Grotestraat - Deurningerweg)	20:00 - 21:00	63	4	0	0	0	68	71	4	0	0	0	76	135	9	0	0	0	144
13. Amerikalaan (Rientjesoven - Oude Hengelsewe	21:00 - 22:00	44	1	0	0	0	45	49	3	0	0	1	52	92	4	0	0	1	98
	22:00 - 23:00	34	2	0	0	0	36	30	2	0	0	0	32	64	4	0	0	0	69
	23:00 - 24:00	20	0	0	0	1	21	17	1	0	0	0	19	37	1	0	0	1	40
Voertuigclassificatie	Etmaal (0-24u)	1932	221	0	9	20	2182	2058	223	1	13	26	2320	3991	444	1	22	46	4502
Licht verkeer	Dag (7-19u)	1628	194	0	8	16	1847	1726	189	1	12	23	1951	3354	384	1	21	39	3798
P = Personenauto's	Avond (19-23u)	252	17	0	0	2	272	256	14	0	0	2	273	509	31	0	0	4	544
L = Lichte bedrijfsvoertuigen (<3500 kg)	Nacht (23-7u)	52	10	0	0	1	63	76	19	0	0	2	97	129	29	0	0	3	160
Zwaar verkeer	OS (7-9u)	228	28	0	2	2	260	261	27	0	2	3	294	489	56	0	4	6	554
B = Bussen (touringcars en lijnbussen)	AS (16-18u)	400	55	0	0	4	460	362	39	0	1	5	407	762	94	0	1	9	867
Z = Zware bedrijfsvoertuigen (>3500 kg)																			

Overig verkeer  
Buit = Buitenlandse voertuigen

Intensiteitenverloop - 10. Von Bonninghausenstraat (Oude Almelseweg - Bekenhorst)

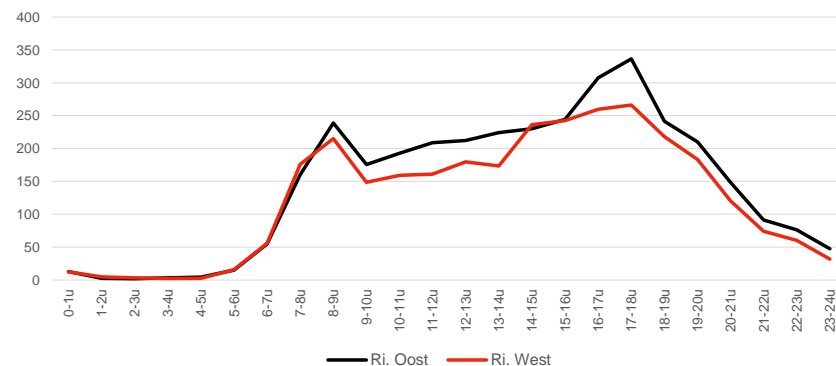


11. EUROPASTRAAT (OUDE DELDENSESTRAAT - WENSINKSTRAAT)

Onderzoeksgebied	Uur	Ri. Oost					Ri. West					Doorsnede								
		Licht verkeer		Zwaar verkeer		Overig	Totaal	Licht verkeer		Zwaar verkeer		Overig	Totaal	Licht verkeer		Zwaar verkeer		Overig	Totaal	
		P	L	B	Z	Buit		P	L	B	Z	Buit		P	L	B	Z	Buit		
<b>Borne</b>	00:00 - 01:00	12	1	0	0	0	13	12	1	0	0	0	13	24	1	0	0	0	0	25
	01:00 - 02:00	3	0	0	0	0	3	4	0	0	0	0	5	7	0	0	0	0	0	8
<i>Meting</i>	02:00 - 03:00	2	0	0	0	0	2	3	0	0	0	0	3	5	0	0	0	0	0	5
<i>Meetperiode: 7 mei t/m 13 mei 2019</i>	03:00 - 04:00	2	1	0	0	0	3	2	0	0	0	0	2	4	1	0	0	0	0	6
<i>Methodiek: Kentekenregistratie met anpr camera</i>	04:00 - 05:00	3	2	0	0	0	4	2	0	0	0	0	3	5	2	0	0	0	0	7
<i>In opdracht van: Gemeente Borne</i>	05:00 - 06:00	13	1	0	1	0	15	11	5	0	0	0	16	24	5	0	1	0	0	31
<i>Uitgevoerd door: Meetel</i>	06:00 - 07:00	43	8	2	1	1	55	43	10	2	1	0	56	86	18	4	1	1	1	111
	07:00 - 08:00	133	21	2	3	2	160	150	19	2	3	3	176	283	40	4	5	4	4	337
<i>Locaties</i>	08:00 - 09:00	204	28	2	4	1	239	188	20	2	2	3	215	392	48	4	6	4	4	454
1. Almlosestraat (Mastboersweg - Alenhuisweg)	09:00 - 10:00	143	25	2	4	2	176	128	16	2	2	1	149	271	41	4	6	3	3	324
2. Albergerweg (Prinsenweg - Strooldijk)	10:00 - 11:00	164	21	1	4	3	193	136	19	1	2	2	159	300	39	2	7	4	4	352
3. Zenderensestraat (Pr Bernhardlaan - Het Hulscher)	11:00 - 12:00	178	26	1	3	2	209	138	18	1	1	3	161	316	44	2	4	4	4	370
4. Bornebroeksestraat (Tusveld - Braamhaarsstraat)	12:00 - 13:00	186	21	1	2	2	212	157	17	1	2	3	180	342	38	2	5	5	5	392
5. Kluit (A35 - Amerikalaan)	13:00 - 14:00	198	21	1	1	3	224	149	20	1	2	2	174	346	42	2	3	5	5	398
6. Deldensestraat (Veldweg - Veldovenweg)	14:00 - 15:00	201	24	1	2	2	230	206	23	1	3	3	236	407	47	2	5	6	6	466
7. Rondweg (Amerikalaan - Grotestraat)	15:00 - 16:00	213	24	2	3	3	244	213	25	2	1	3	243	426	48	4	4	5	5	487
8. Weerselsestraat (Hertmerweg - Zwartkotteweg)	16:00 - 17:00	264	36	2	2	3	307	217	35	2	1	5	260	481	71	3	3	8	8	567
9. Oonksweg (Beerninksweg - Industriestraat)	17:00 - 18:00	306	24	2	1	3	336	239	21	2	1	4	266	545	45	4	2	7	7	603
10. Von Bonninghausenstraat (Oude Almloseweg - I)	18:00 - 19:00	216	19	2	0	4	241	194	18	2	1	4	218	410	37	3	1	8	8	459
11. Europastraat (Oude Deldensestraat - Wensinkstr.)	19:00 - 20:00	194	13	2	0	1	210	168	12	1	0	2	183	362	25	3	0	3	3	394
12. Rondweg (Grotestraat - Deurningerweg)	20:00 - 21:00	134	12	1	0	2	149	110	8	1	0	1	120	244	20	2	0	4	4	269
13. Amerikalaan (Rientjesoven - Oude Hengelseweg)	21:00 - 22:00	85	4	1	0	1	91	69	5	0	0	1	74	154	9	1	0	2	2	165
	22:00 - 23:00	70	5	1	0	0	76	56	3	1	0	0	60	126	9	2	0	1	1	137
	23:00 - 24:00	44	2	1	0	0	47	29	2	1	0	0	32	72	4	2	0	0	0	79
<i>Voertuigclassificatie</i>	<b>Etmaal (0-24u)</b>	<b>3010</b>	<b>340</b>	<b>27</b>	<b>31</b>	<b>36</b>	<b>3443</b>	<b>2623</b>	<b>297</b>	<b>23</b>	<b>22</b>	<b>38</b>	<b>3003</b>	<b>5632</b>	<b>637</b>	<b>50</b>	<b>53</b>	<b>74</b>	<b>74</b>	<b>6446</b>
<b>Licht verkeer</b>	<b>Dag (7-19u)</b>	<b>2406</b>	<b>290</b>	<b>19</b>	<b>29</b>	<b>29</b>	<b>2774</b>	<b>2114</b>	<b>251</b>	<b>17</b>	<b>21</b>	<b>33</b>	<b>2436</b>	<b>4520</b>	<b>541</b>	<b>36</b>	<b>50</b>	<b>62</b>	<b>62</b>	<b>5210</b>
<b>P = Personenauto's</b>	<b>Avond (19-23u)</b>	<b>482</b>	<b>35</b>	<b>4</b>	<b>0</b>	<b>5</b>	<b>527</b>	<b>403</b>	<b>28</b>	<b>3</b>	<b>0</b>	<b>5</b>	<b>438</b>	<b>885</b>	<b>63</b>	<b>7</b>	<b>0</b>	<b>10</b>	<b>10</b>	<b>965</b>
<b>L = Lichte bedrijfsvoertuigen (&lt;3500 kg)</b>	<b>Nacht (23-7u)</b>	<b>121</b>	<b>15</b>	<b>3</b>	<b>2</b>	<b>1</b>	<b>143</b>	<b>106</b>	<b>18</b>	<b>3</b>	<b>1</b>	<b>1</b>	<b>129</b>	<b>227</b>	<b>33</b>	<b>6</b>	<b>3</b>	<b>2</b>	<b>2</b>	<b>272</b>
<b>Zwaar verkeer</b>	<b>OS (7-9u)</b>	<b>337</b>	<b>50</b>	<b>4</b>	<b>6</b>	<b>3</b>	<b>399</b>	<b>338</b>	<b>39</b>	<b>4</b>	<b>5</b>	<b>5</b>	<b>391</b>	<b>675</b>	<b>89</b>	<b>8</b>	<b>11</b>	<b>8</b>	<b>8</b>	<b>791</b>
<b>B = Bussen (touringcars en lijnbussen)</b>	<b>AS (16-18u)</b>	<b>570</b>	<b>60</b>	<b>4</b>	<b>3</b>	<b>7</b>	<b>644</b>	<b>456</b>	<b>56</b>	<b>3</b>	<b>2</b>	<b>8</b>	<b>526</b>	<b>1026</b>	<b>116</b>	<b>7</b>	<b>5</b>	<b>15</b>	<b>15</b>	<b>1170</b>
<b>Z = Zware bedrijfsvoertuigen (&gt;3500 kg)</b>																				

Overig verkeer  
Buit = Buitenlandse voertuigen

Intensiteitenverloop - 11. Europastraat (Oude Deldensestraat - Wensinkstraat)

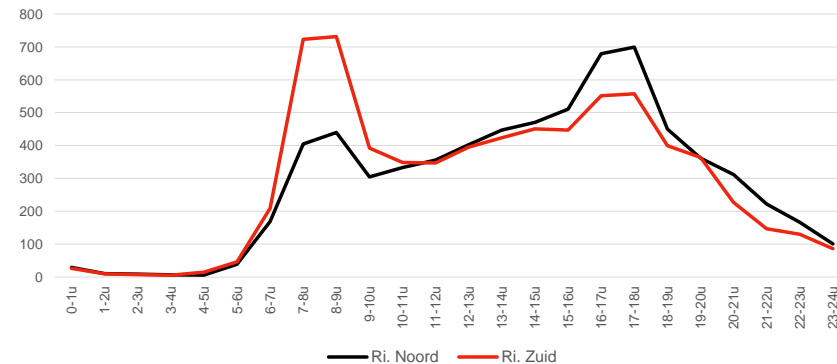


12. RONDWEG (GROTESTRAAT - DEURNINGERWEG)

Onderzoeksgebied	Uur	Ri. Noord					Ri. Zuid					Doorsnede							
		Licht verkeer P L	Zwaar verkeer B Z	Overig Buit	Totaal	Licht verkeer P L	Zwaar verkeer B Z	Overig Buit	Totaal	Licht verkeer P L	Zwaar verkeer B Z	Overig Buit	Totaal						
Borne	00:00 - 01:00	24	2	0	1	1	29	23	1	0	1	1	26	47	4	0	2	2	56
	01:00 - 02:00	8	1	0	1	1	10	7	1	0	0	1	9	15	2	0	1	1	20
Meting	02:00 - 03:00	7	1	0	1	1	9	6	1	0	0	0	8	12	2	0	1	1	16
Meetperiode: 7 mei t/m 13 mei 2019	03:00 - 04:00	6	0	0	0	0	7	4	1	0	0	1	6	9	1	0	1	1	12
Methodiek: Kentekenregistratie met anpr camera	04:00 - 05:00	5	1	0	0	0	6	11	2	0	1	1	14	16	2	0	1	1	20
In opdracht van: Gemeente Borne	05:00 - 06:00	28	9	0	0	2	39	37	7	0	1	1	46	65	16	0	1	3	86
Uitgevoerd door: Meetel	06:00 - 07:00	130	26	0	5	9	169	160	38	0	5	7	209	289	64	0	10	15	378
	07:00 - 08:00	324	55	0	11	14	405	609	87	0	12	15	723	933	142	0	23	29	1128
Locaties	08:00 - 09:00	363	52	0	11	13	440	655	52	0	11	13	731	1018	104	1	22	27	1171
1. Almlosestraat (Mastboersweg - Alenhuisweg)	09:00 - 10:00	223	58	0	12	11	305	319	52	0	11	9	393	543	110	1	24	20	697
2. Albergerweg (Prinsenweg - Stroodijk)	10:00 - 11:00	251	56	0	15	11	333	272	53	1	14	9	348	523	109	1	29	20	681
3. Zenderensestraat (Pr Bernhardlaan - Het Hulscher)	11:00 - 12:00	276	54	0	14	12	356	267	54	0	15	11	347	542	108	1	29	23	703
4. Bornebroeksestraat (Tusveld - Braamhaarsstraat)	12:00 - 13:00	328	49	0	12	13	402	325	47	0	9	13	395	653	96	0	22	26	797
5. Kluit (A35 - Amerikalaan)	13:00 - 14:00	367	55	1	13	11	447	354	48	1	11	10	423	721	103	1	24	22	870
6. Deldensestraat (Veldweg - Veldovenweg)	14:00 - 15:00	392	57	0	12	9	470	375	53	0	11	12	451	767	110	0	23	21	921
7. Rondweg (Amerikalaan - Grotestraat)	15:00 - 16:00	416	73	0	10	11	510	369	57	0	9	13	447	785	130	0	19	23	957
8. Weerselosestraat (Hertmerweg - Zwartkotteweg)	16:00 - 17:00	569	88	0	7	16	679	451	76	1	7	17	552	1020	163	1	14	33	1231
9. Oonksweg (Beerninksweg - Industriestraat)	17:00 - 18:00	635	46	0	4	14	699	496	43	0	3	16	557	1131	89	0	7	30	1257
10. Von Bonninghausenstraat (Oude Almloseweg - I)	18:00 - 19:00	408	29	0	1	11	450	359	28	1	3	9	400	767	57	1	4	20	850
11. Europastraat (Oude Deldensestraat - Wensinkstr.)	19:00 - 20:00	327	25	1	2	8	362	330	24	0	2	8	364	656	49	1	4	16	725
12. Rondweg (Grotestraat - Deurningerweg)	20:00 - 21:00	284	21	0	2	5	312	206	15	0	0	6	227	490	35	0	2	11	539
13. Amerikalaan (Rientjesoven - Oude Hengelseweg)	21:00 - 22:00	206	11	1	0	4	222	134	8	1	1	3	147	339	19	2	1	7	369
	22:00 - 23:00	157	6	0	0	4	167	121	4	0	1	4	130	278	10	0	1	8	297
	23:00 - 24:00	94	4	0	1	2	101	80	4	0	1	2	86	174	8	0	1	4	187
Voertuigclassificatie	Etmaal (0-24u)	5827	778	5	137	182	6929	5968	754	5	129	183	7040	11795	1532	11	266	365	13968
Licht verkeer	Dag (7-19u)	4553	671	3	124	146	5497	4850	650	4	115	148	5767	9403	1321	7	239	294	11263
P = Personenauto's	Avond (19-23u)	973	63	2	4	20	1062	790	51	1	4	21	868	1764	114	3	8	42	1930
L = Lichte bedrijfsvoertuigen (<3500 kg)	Nacht (23-7u)	301	44	1	8	16	370	328	53	0	10	14	405	629	97	1	18	29	775
Zwaar verkeer	OS (7-9u)	687	107	0	23	28	844	1264	139	1	22	28	1454	1951	246	1	45	56	2299
B = Bussen (touringcars en lijnbussen)	AS (16-18u)	1205	133	0	11	30	1379	947	119	1	10	33	1109	2151	252	1	21	63	2488
Z = Zware bedrijfsvoertuigen (>3500 kg)																			

Overig verkeer  
Buit = Buitenlandse voertuigen

Intensiteitenverloop - 12. Rondweg (Grotestraat - Deurningerweg)



13. AMERIKALAAN (RIENTJESOVEN - OUDE HENGELSEWEG)

Onderzoeksgebied	Uur	Ri. Oost					Ri. West					Doorsnede							
		Licht verkeer P L	Zwaar verkeer B Z	Overig Buit	Totaal	Licht verkeer P L	Zwaar verkeer B Z	Overig Buit	Totaal	Licht verkeer P L	Zwaar verkeer B Z	Overig Buit	Totaal						
<b>Borne</b>	00:00 - 01:00	5	0	0	0	0	5	6	0	0	0	0	7	11	1	0	0	0	12
	01:00 - 02:00	2	0	0	0	0	2	3	0	0	0	0	4	5	0	0	0	0	6
<i>Meting</i>	02:00 - 03:00	1	1	0	0	0	2	1	1	0	0	0	3	2	2	0	0	0	4
<i>Meetperiode: 7 mei t/m 13 mei 2019</i>	03:00 - 04:00	2	0	0	0	0	2	2	1	0	0	0	3	4	1	0	0	0	5
<i>Methodiek: Kentekenregistratie met anpr camera</i>	04:00 - 05:00	0	1	0	1	0	2	2	0	0	0	0	2	2	1	0	1	0	5
<i>In opdracht van: Gemeente Borne</i>	05:00 - 06:00	9	2	0	2	1	14	14	4	0	0	1	18	23	6	0	2	1	32
<i>Uitgevoerd door: Meetel</i>	06:00 - 07:00	36	14	0	6	1	58	37	15	0	1	4	58	74	29	0	8	5	116
	07:00 - 08:00	150	41	0	6	3	201	133	30	0	5	5	173	283	71	0	12	8	374
<i>Locaties</i>	08:00 - 09:00	190	39	0	6	11	246	151	27	0	8	6	192	341	65	0	14	17	438
1. Almlosestraat (Mastboersweg - Alenhuisweg)	09:00 - 10:00	96	24	0	7	7	134	75	25	0	6	4	110	171	48	0	14	10	243
2. Albergerweg (Prinsenweg - Strotdijk)	10:00 - 11:00	93	28	0	8	6	135	87	24	0	8	6	125	180	52	0	15	12	260
3. Zenderensestraat (Pr Bernhardlaan - Het Hulscher	11:00 - 12:00	89	26	0	7	6	128	106	33	0	9	6	153	195	58	0	16	12	281
4. Bornebroeksestraat (Tusveld - Braamhaarsstraat)	12:00 - 13:00	110	24	0	6	5	145	115	26	0	8	5	153	224	50	0	14	10	298
5. Kluit (A35 - Amerikalaan)	13:00 - 14:00	116	34	0	8	9	168	112	30	0	8	6	156	228	65	0	16	16	324
6. Deldensestraat (Veldweg - Veldovenweg)	14:00 - 15:00	122	30	0	8	7	167	132	31	0	9	6	177	254	61	0	16	13	344
7. Rondweg (Amerikalaan - Grotestraat)	15:00 - 16:00	119	34	0	7	13	173	148	39	0	8	5	200	267	73	0	15	17	373
8. Weerselosestraat (Hertmerweg - Zwartkotteweg)	16:00 - 17:00	172	47	0	5	10	234	239	55	0	7	8	309	411	103	0	12	18	543
9. Oonksweg (Beerninksweg - Industriestraat)	17:00 - 18:00	221	28	0	1	7	257	255	32	0	3	6	296	476	60	0	5	13	553
10. Von Bonninghausenstraat (Oude Almloseweg - I	18:00 - 19:00	160	18	0	3	9	190	160	17	0	1	5	183	320	35	0	4	15	372
11. Europastraat (Oude Deldensestraat - Wensinkstr	19:00 - 20:00	121	17	0	1	6	145	149	12	0	2	4	167	270	29	0	3	10	312
12. Rondweg (Grotestraat - Deurningerweg)	20:00 - 21:00	81	9	0	1	3	93	109	12	0	1	4	126	190	22	0	2	6	219
13. Amerikalaan (Rientjesoven - Oude Hengelsewe	21:00 - 22:00	56	3	0	0	1	61	77	5	0	0	2	84	133	8	0	1	3	145
	22:00 - 23:00	37	2	0	0	2	41	39	2	0	0	1	42	76	4	0	0	3	83
	23:00 - 24:00	18	2	0	0	1	21	24	1	0	0	0	26	42	3	0	0	1	47
<i>Voertuigclassificatie</i>	<b>Etmaal (0-24u)</b>	2007	425	1	83	109	2625	2175	421	1	86	84	2766	4183	845	1	169	192	5391
Licht verkeer	Dag (7-19u)	1639	373	1	72	94	2178	1711	368	1	80	67	2226	3350	741	1	152	160	4405
P = Personenauto's	Avond (19-23u)	295	31	0	2	12	339	375	31	0	4	11	420	670	62	0	5	23	760
L = Lichte bedrijfsvoertuigen (<3500 kg)	Nacht (23-7u)	73	20	0	10	4	107	90	22	0	2	6	120	163	43	0	12	9	227
Zwaar verkeer	OS (7-9u)	340	80	0	13	14	447	283	57	1	13	11	365	624	136	1	26	25	811
B = Bussen (touringcars en lijnbussen)	AS (16-18u)	393	75	0	6	17	491	494	87	0	10	13	605	887	163	0	16	31	1096
Z = Zware bedrijfsvoertuigen (>3500 kg)																			

Overig verkeer  
Buit = Buitenlandse voertuigen

Intensiteitenverloop - 13. Amerikalaan (Rientjesoven - Oude Hengelseweg)

